

BOIS ET FORÊTS

I. - GÉNÉRALITÉS

Servitudes relatives à la protection des bois et forêts soumis au régime forestier.

Code forestier (1), articles L. 151-1 à L. 151-6, L. 342-2 et R. 151-1 à R. 151-5.

Code de l'urbanisme, articles L. 421-1, L. 422-1, L. 422-2, R. 421-38-10 et R. 422-8.

Circulaire S/AR/12 du 12 février 1974 concernant la communication aux D.D.E. des servitudes relevant du ministre de l'agriculture.

Ministère chargé de l'agriculture - service des forêts - Office national des forêts.

II. - PROCÉDURE D'INSTITUTION

A. - PROCÉDURE

Application aux bois et forêts soumis au régime forestier, des diverses dispositions du code forestier, prévoyant en vue de leur protection, un certain nombre de limitations à l'exercice du droit de propriété concernant l'installation de bâtiments.

Sont soumis au code forestier :

- les bois, forêts et terrains à boiser qui font partie du domaine de l'Etat ou sur lesquels l'Etat a des droits de propriété indivis ;

- les bois et forêts susceptibles d'aménagement, d'exploitation régulière ou de reconstitution et les terrains à boiser, appartenant aux départements, aux communes, aux sections de communes, aux établissements publics, aux sociétés mutualistes et aux caisses d'épargne, ou sur lesquels ces collectivités et personnes ont des droits de propriété indivis.

B. - INDEMNISATION

Aucune impossibilité de principe n'est affirmée, mais il semble toutefois que l'indemnisation des propriétaires ne doit être envisagée que d'une façon tout à fait exceptionnelle, car aucune de ces servitudes ne constitue une atteinte absolue au droit de propriété, les dérogations possibles sont en général accordées.

C. - PUBLICITÉ

Néant.

III. - EFFETS DE LA SERVITUDE

A. - PRÉROGATIVES DE LA PUISSANCE PUBLIQUE

1° Prérogatives exercées directement par la puissance publique

Néant.

2° Obligations de faire imposées au propriétaire

Obligation de procéder à la démolition dans le mois du jugement qui l'aura ordonnée, des établissements mentionnés en B (1°), qui ont été construits sans autorisation (code forestier, articles L. 151-1, R. 151-1 et R. 151-5 ; L. 151-2, R. 151-3 et R. 151-5 ; L. 151-4, R. 151-4 et R. 151-5).

(1) Tel qu'il résulte des décrets n°s 79-113 et 79-114 du 25 janvier 1979 portant révision du code forestier.

B. - LIMITATIONS AU DROIT D'UTILISER LE SOL

1° Obligations passives

Interdiction d'établir dans l'intérieur et à moins d'un kilomètre des forêts, aucun four à chaux ou à plâtre temporaire ou permanent, aucune briqueterie ou tuilerie (art. L. 151-1, R. 151-1 et R. 151-5 du code forestier).

Interdiction d'établir, dans l'enceinte et à moins d'un kilomètre des bois et forêts, aucune maison sur perche, loge, baraque ou hangar (art. L. 151-2, R. 151-2 et R. 151-5 du code forestier).

Interdiction d'établir dans les maisons ou fermes actuellement existantes à 500 mètres des bois et forêts, ou qui pourront être construites ultérieurement, aucun chantier ou magasin pour faire le commerce du bois et aucun atelier à façonner le bois (art. L. 151-3, R. 151-3 et R. 151-5 du code forestier).

Interdiction d'établir dans l'enceinte et à moins de deux kilomètres des bois et forêts, aucune usine à scier le bois (art. L. 151-4, R. 151-4 et R. 151-5 du code forestier).

Obligation de se soumettre, pour toutes les catégories d'établissements mentionnées ci-dessus et dont l'édification aura été autorisée par décision préfectorale, aux visites des ingénieurs et agents des services forestiers et de l'office national des forêts qui pourront y faire toutes les perquisitions sans l'assistance d'un officier de police judiciaire, à condition qu'ils se présentent au moins au nombre de deux ou qu'ils soient accompagnés de deux témoins domiciliés dans la commune (art. L. 151-6 et L. 342-2 du code forestier).

2° Droits résiduels du propriétaire

Les maisons et les usines faisant partie de villes, villages ou hameaux formant une population agglomérée, bien qu'elles se trouvent dans les distances mentionnées ci-dessus en B (1°) sont exceptées des interdictions visées aux articles L. 151-2, R. 151-3 et R. 151-5 ; L. 151-3, R. 151-3, R. 151-5 ; L. 151-4 et R. 151-5 du code forestier (art. L. 151-5 du code forestier).

Possibilité de procéder à la construction des établissements mentionnés au B (1°), à condition d'en avoir obtenu l'autorisation par décision préfectorale.

Si ces constructions nécessitent l'octroi d'un permis de construire, celui-ci ne peut être délivré qu'après consultation du directeur régional de l'office national des forêts et avec l'accord du préfet. Cet accord est réputé donné faute de réponse dans un délai d'un mois suivant la réception de la demande d'avis (art. R. 421-38-10 du code de l'urbanisme).

Si ces constructions ou travaux sont exemptés de permis de construire, mais soumis au régime de déclaration en application de l'article L. 422-2 du code de l'urbanisme, le service instructeur consulte l'autorité mentionnée à l'article R. 421-38-10 dudit code.

L'autorité ainsi consultée fait connaître son opposition ou les prescriptions qu'elle demande dans un délai d'un mois à dater de la réception de la demande d'avis par l'autorité consultée. A défaut de réponse dans ce délai, elle est réputée avoir émis un avis favorable (art. R. 422-8 du code de l'urbanisme).

CODE FORESTIER

TITRE V

DISPOSITIONS COMMUNES AUX FORÊTS ET TERRAINS SOU MIS AU RÉGIME FORESTIER

CHAPITRE I^{er}

PROTECTION

Section 1. - Construction à distance prohibée

Art. L. 151-1. - Aucun four à chaux ou à plâtre, soit temporaire, soit permanent, aucune briqueterie ou tuilerie ne peuvent être établis à l'intérieur et à moins d'un kilomètre des forêts sans autorisation administrative, sous peine d'une amende contraventionnelle et de démolition des établissements.

Art. L. 151-2. - Aucune maison sur perches, loge, baraque ou hangar ne peut être établi, sans autorisation administrative, sous quelque prétexte que ce soit, à l'intérieur et à moins d'un kilomètre des bois et forêts, sous peine d'une amende contraventionnelle et de la démolition dans le mois, à dater du jour du jugement qui l'aura ordonnée.


Art. L. 151-3. - Aucun atelier à façonner le bois, aucun chantier ou magasin pour faire le commerce du bois ne peut être établi sans autorisation administrative dans les maisons ou fermes situées dans un rayon de 500 mètres des bois et forêts soumis au régime forestier, sous peine d'une amende contraventionnelle et de la confiscation des bois.

L'autorisation administrative peut être retirée lorsque les bénéficiaires ont subi une condamnation pour infraction forestière.

Art. L. 151-4. - Aucune usine à scier le bois ne peut être établie à l'intérieur et à moins de deux kilomètres de distance des bois et forêts qu'avec une autorisation administrative, sous peine d'une amende contraventionnelle et de la démolition dans le mois, à dater du jugement qui l'aura ordonnée.

Art. L. 151-5. - Sont exceptées des dispositions des articles L. 151-3 et L. 151-4 les maisons et les usines qui font partie des villes, villages ou hameaux formant une population agglomérée, bien qu'elles soient situées aux distances des bois et forêts fixées par ces articles.

Art. L. 151-6. - Les usines, hangars et autres établissements autorisés en vertu des articles L. 151-1 à L. 151-4 sont soumis aux visites des ingénieurs en service à l'office national des forêts et des agents assermentés de cet établissement qui peuvent y faire toutes perquisitions sans l'assistance d'un officier de police judiciaire, pourvu qu'ils se présentent au nombre de deux au moins ou qu'ils soient accompagnés de deux témoins domiciliés dans la commune.



AC₁

MONUMENTS HISTORIQUES

I. - GÉNÉRALITÉS

Servitudes de protection des monuments historiques.

Loi du 31 décembre 1913 modifiée et complétée par les lois du 31 décembre 1921, 23 juillet 1927, 27 août 1941, 25 février 1943, 10 mai 1946, 21 juillet 1962, 30 décembre 1966, 23 décembre 1970, 31 décembre 1976, 30 décembre 1977, 15 juillet 1980, 12 juillet 1985 et du 6 janvier 1986, et par les décrets du 7 janvier 1959, 18 avril 1961, 6 février 1969, 10 septembre 1970, 7 juillet 1977 et 15 novembre 1984.

Loi du 2 mai 1930 (art. 28) modifiée par l'article 72 de la loi n° 83-8 du 7 janvier 1983.

Loi n° 79-1150 du 29 décembre 1979 relative à la publicité, aux enseignes et préenseignes, complétée par la loi n° 85-729 du 18 juillet 1985 et décrets d'application n° 80-923 et n° 80-924 du 21 novembre 1980, n° 82-211 du 24 février 1982, n° 82-220 du 25 février 1982, n° 82-723 du 13 août 1982, n° 82-764 du 6 septembre 1982, n° 82-1044 du 7 décembre 1982 et n° 89-422 du 27 juin 1989.

Décret du 18 mars 1924 modifié par le décret du 13 janvier 1940 et par le décret n° 70-836 du 10 septembre 1970 (art. 11), n° 84-1006 du 15 novembre 1984.

Décret n° 70-836 du 10 septembre 1970 pris pour l'application de la loi du 30 décembre 1966, complété par le décret n° 82-68 du 20 janvier 1982 (art. 4).

Décret n° 70-837 du 10 septembre 1970 approuvant le cahier des charges-types pour l'application de l'article 2 de la loi du 30 décembre 1966.

Code de l'urbanisme, articles L. 410-1, L. 421-1, L. 421-6, L. 422-1, L. 422-2, L. 422-4, L. 430-1, L. 430-8, L. 441-1, L. 441-2, R. 410-4, R. 410-13, R. 421-19, R. 421-36, R. 421-38, R. 422-8, R. 421-38-1, R. 421-38-2, R. 421-38-3, R. 421-38-4, R. 421-38-8, R. 430-4, R. 430-5, R. 430-9, R. 430-10, R. 430-12, R. 430-15-7, R. 430-26, R. 430-27, R. 441-3, R. 442-1, R. 442-4-8, R. 442-4-9, R. 442-6, R. 442-6-4, R. 442-11-1, R. 442-12, R. 442-13, R. 443-9, R. 443-10, R. 443-13.

Code de l'expropriation pour cause d'utilité publique, article R. 11-15 et article 11 de la loi du 31 décembre 1913.

Décret n° 79-180 du 6 mars 1979 instituant des services départementaux de l'architecture.

Décret n° 79-181 du 6 mars 1979 instituant des délégués régionaux à l'architecture et à l'environnement.

Décret n° 80-911 du 20 novembre 1980 portant statut particulier des architectes en chef des monuments historiques modifié par le décret n° 88-698 du 9 mai 1988.

Décret n° 84-145 du 27 février 1984 portant statut particulier des architectes des bâtiments de France.

Décret n° 84-1007 du 15 novembre 1984 instituant auprès des préfets de région une commission régionale du patrimoine historique, archéologique et ethnologique.

Décret n° 85-771 du 24 juillet 1985 relatif à la commission supérieure des monuments historiques.

Décret n° 86-538 du 14 mars 1986 relatif aux attributions et à l'organisation des directions régionales des affaires culturelles.

Circulaire du 2 décembre 1977 (ministère de la culture et de l'environnement) relative au report en annexe des plans d'occupation des sols, des servitudes d'utilité publique concernant les monuments historiques et les sites.

Circulaire n° 80-51 du 15 avril 1980 (ministère de l'environnement et du cadre de vie) relative à la responsabilité des délégués régionaux à l'architecture et à l'environnement en matière de protection des sites, abords et paysages.

AC₁

Ministère de la culture et de la communication (direction du patrimoine).

Ministère de l'équipement, du logement, des transports et de la mer (direction de l'architecture et de l'urbanisme).

II. - PROCÉDURE D'INSTITUTION

A. - PROCÉDURE

a) Classement (Loi du 31 décembre 1913 modifiée)

Sont susceptibles d'être classés :

- les immeubles par nature qui, dans leur totalité ou en partie, présentent pour l'histoire ou pour l'art un intérêt public ;
- les immeubles qui renferment des stations ou des gisements préhistoriques ou encore des monuments mégalithiques ;
- les immeubles dont le classement est nécessaire pour isoler, dégager, assainir ou mettre en valeur un immeuble classé ou proposé au classement ;
- d'une façon générale, les immeubles nus ou bâtis situés dans le champ de visibilité d'un immeuble classé ou proposé au classement.

L'initiative du classement appartient au ministre chargé de la culture. La demande de classement peut également être présentée par le propriétaire ou par toute personne physique ou morale y ayant intérêt. La demande de classement est adressée au préfet de région qui prend l'avis de la commission régionale du patrimoine historique, archéologique et ethnologique. Elle est adressée au ministre chargé de la culture lorsque l'immeuble est déjà inscrit sur l'inventaire supplémentaire des monuments historiques.

Le classement est réalisé par arrêté du ministre chargé de la culture après avis de la commission supérieure des monuments historiques.

A défaut de consentement du propriétaire, le classement est prononcé par décret en Conseil d'Etat après avis de la commission supérieure des monuments historiques.

Le recours pour excès de pouvoir contre la décision de classement est ouvert à toute personne intéressée à qui la mesure fait grief.

Le déclassement partiel ou total est prononcé par décret en Conseil d'Etat, après avis de la commission supérieure des monuments historiques, sur proposition du ministre chargé des

b) Inscription sur l'inventaire supplémentaire des monuments historiques

Sont susceptibles d'être portés sur cet inventaire :

- les immeubles bâtis ou parties d'immeubles publics ou privés, qui, sans justifier une demande de classement immédiat, présentent un intérêt d'histoire ou d'art suffisant pour en rendre désirable la préservation (décret du 18 avril 1961 modifiant l'article 2 de la loi de 1913) ;
- les immeubles nus ou bâtis situés dans le champ de visibilité d'un immeuble classé ou inscrit (loi du 25 février 1943).

Il est possible de n'inscrire que certaines parties d'un édifice.

L'initiative de l'inscription appartient au préfet de région (art. 1^{er} du décret n° 84-1006 du 15 novembre 1984). La demande d'inscription peut également être présentée par le propriétaire ou toute personne physique ou morale y ayant intérêt. La demande d'inscription est adressée au préfet de région.

L'inscription est réalisée par le préfet de région après avis de la commission régionale du patrimoine historique, archéologique et ethnologique. Le consentement du propriétaire n'est pas requis.

Le recours pour excès de pouvoir est ouvert à toute personne intéressée à qui la mesure fait grief.

AC₁

c) Abords des monuments classés ou inscrits

Dès qu'un monument a fait l'objet d'un classement ou d'une inscription sur l'inventaire, il est institué pour sa protection et sa mise en valeur un périmètre de visibilité de 500 mètres (1) dans lequel tout immeuble nu ou bâti visible du monument protégé ou en même temps que lui est frappé de la servitude des « abords » dont les effets sont visés au III A-2° (art. 1^{er} et 3 de la loi du 31 décembre 1913 sur les monuments historiques).

La servitude des abords est suspendue par la création d'une zone de protection du patrimoine architectural et urbain (art. 70 de la loi n° 83-8 du 7 janvier 1983), par contre elle est sans incidence sur les immeubles classés ou inscrits sur l'inventaire supplémentaire.

L'article 72 de la loi n° 83-8 du 7 janvier 1983 relative à la répartition de compétences entre les communes, les départements, les régions et l'Etat a abrogé les articles 17 et 28 de la loi du 2 mai 1930 relative à la protection des monuments naturels et des sites, qui permettaient d'établir autour des monuments historiques une zone de protection déterminée comme en matière de protection des sites. Toutefois, les zones de protection créées en application des articles précités de la loi du 2 mai 1930 continuent à produire leurs effets jusqu'à leur suppression ou leur remplacement par des zones de protection du patrimoine architectural et urbain.

Dans ces zones, le permis de construire ne pourra être délivré qu'avec l'accord exprès du ministre chargé des monuments historiques et des sites ou de son délégué ou de l'autorité mentionnée dans le décret instituant la zone de protection (art. R. 421-38-6 du code de l'urbanisme).

B. – INDEMNISATION

a) Classement

Le classement d'office peut donner droit à indemnité au profit du propriétaire, s'il résulte des servitudes et obligations qui en découlent, une modification de l'état ou de l'utilisation des lieux déterminant un préjudice direct matériel et certain.

La demande d'indemnité devra être adressée au préfet et produite dans les six mois à dater de la notification du décret de classement. Cet acte doit faire connaître au propriétaire son droit éventuel à indemnité (Cass. civ. 1, 14 avril 1956 : JC, p. 56, éd. G., IV, 74).

A défaut d'accord amiable, l'indemnité est fixée par le juge de l'expropriation saisi par la partie la plus diligente (loi du 30 décembre 1966, article 1^{er}, modifiant l'article 5 de la loi du 31 décembre 1913, décret du 10 septembre 1970, article 1^{er} à 3). L'indemnité est alors fixée dans les conditions prévues à l'article 13 de l'ordonnance du 23 octobre 1958 (art. L. 13-4 du code de l'expropriation).

Les travaux de réparation ou d'entretien et de restauration exécutés à l'initiative du propriétaire après autorisation et sous surveillance des services compétents, peuvent donner lieu à participation de l'Etat qui peut atteindre 50 p. 100 du montant total des travaux.

Lorsque l'Etat prend en charge une partie des travaux, l'importance de son concours est fixée en tenant compte de l'intérêt de l'édifice, de son état actuel, de la nature des travaux projetés et enfin des sacrifices consentis par les propriétaires ou toutes autres personnes intéressées à la conservation du monument (décret du 18 mars 1924, art. 11).

b) Inscription sur l'inventaire supplémentaire des monuments historiques

Les travaux d'entretien et de réparation que nécessite la conservation de tels immeubles ou parties d'immeubles peuvent, le cas échéant, faire l'objet d'une subvention de l'Etat dans la limite de 40 p. 100 de la dépense engagée. Ces travaux doivent être exécutés sous le contrôle du service des monuments historiques (loi de finances du 24 mai 1951).

c) Abords des monuments classés ou inscrits

Aucune indemnisation n'est prévue.

(1) L'expression «périmètre de 500 mètres» employée par la loi doit s'entendre de la distance de 500 mètres entre l'immeuble classé ou inscrit et la construction projetée (Conseil d'Etat, 29 janvier 1971, S.C.I. « La Charmille de Monsoult » : rec. p. 87, et 15 janvier 1982, Société de construction « Résidence Val Saint-Jacques » : DA 1982 n° 112).

AC₁**C. - PUBLICITÉ****a) Classement et inscription sur l'inventaire des monuments historiques**

Publicité annuelle au *Journal officiel* de la République française.

Notification aux propriétaires des décisions de classement ou d'inscription sur l'inventaire.

b) Abords des monuments classés ou inscrits

Les propriétaires concernés sont informés à l'occasion de la publicité afférente aux décisions de classement ou d'inscription.

La servitude « abords » est indiquée au certificat d'urbanisme.

III. - EFFETS DE LA SERVITUDE**A. - PRÉROGATIVES DE LA PUISSANCE PUBLIQUE****1° Prérogatives exercées directement par la puissance publique****a) Classement**

Possibilité pour le ministre chargé des affaires culturelles de faire exécuter par les soins de l'administration et aux frais de l'Etat et avec le concours éventuel des intéressés, les travaux de réparation ou d'entretien jugés indispensables à la conservation des monuments classés (art. 9 de la loi modifiée du 31 décembre 1913).

Possibilité pour le ministre chargé des affaires culturelles de faire exécuter d'office par son administration les travaux de réparation ou d'entretien faute desquels la conservation serait gravement compromise et auxquels le propriétaire n'aurait pas procédé après mise en demeure ou décision de la juridiction administrative en cas de contestation. La participation de l'Etat au coût des travaux ne pourra être inférieure à 50 p. 100. Le propriétaire peut s'exonérer de sa dette en faisant abandon de l'immeuble à l'Etat (loi du 30 décembre 1966, art. 2 ; décret n° 70-836 du 10 septembre 1970, titre II) (1).

Possibilité pour le ministre chargé des affaires culturelles, de poursuivre l'expropriation de l'immeuble au nom de l'Etat, dans le cas où les travaux de réparation ou d'entretien, faute desquels la conservation serait gravement compromise, n'auraient pas été entrepris par le propriétaire après mise en demeure ou décision de la juridiction administrative en cas de contestation (art. 9-1 de la loi du 31 décembre 1913 ; décret n° 70-836 du 10 septembre 1970, titre III).

Possibilité pour le ministre chargé des affaires culturelles de poursuivre, au nom de l'Etat, l'expropriation d'un immeuble classé ou en instance de classement en raison de l'intérêt public qu'il offre du point de vue de l'histoire ou de l'art. Cette possibilité est également offerte aux départements et aux communes (art. 6 de la loi du 31 décembre 1913).

Possibilité pour le ministre chargé des affaires culturelles de poursuivre l'expropriation d'un immeuble non classé. Tous les effets du classement s'appliquent au propriétaire dès que l'administration lui a notifié son intention d'exproprier. Ils cessent de s'appliquer si la déclaration d'utilité publique n'intervient pas dans les douze mois de cette notification (art. 7 de la loi du 31 décembre 1913).

Possibilité de céder de gré à gré à des personnes publiques ou privées les immeubles classés expropriés. La cession à une personne privée doit être approuvée par décret en Conseil d'Etat (art. 9-2 de la loi du 31 décembre 1913, décret n° 70-836 du 10 septembre 1970).

(1) Lorsque l'administration se charge de la réparation ou de l'entretien d'un immeuble classé, l'Etat répond des dommages causés au propriétaire, par l'exécution des travaux ou à l'occasion de ces travaux, sauf faute du propriétaire ou cas de force majeure (Conseil d'Etat, 5 mars 1982, Guêtre Jean : rec., p. 100).

AC₁

b) Inscription sur l'inventaire supplémentaire des monuments historiques

Possibilité pour le ministre chargé des affaires culturelles d'ordonner qu'il soit sursis à des travaux devant conduire au morcellement ou au dépeçage de l'édifice dans le seul but de vendre des matériaux ainsi détachés. Cette possibilité de surseoir aux travaux ne peut être utilisée qu'en l'absence de mesure de classement qui doit en tout état de cause, intervenir dans le délai de cinq ans.

2° Obligations de faire imposées au propriétaire

a) Classement (Art. 9 de la loi du 31 décembre 1913 et art. 10 du décret du 18 mars 1924)

Obligation pour le propriétaire de demander l'accord du ministre chargé des monuments historiques avant d'entreprendre tout travail de restauration, de réparation ou de modification, de procéder à tout déplacement ou destruction de l'immeuble. La démolition de ces immeubles demeure soumise aux dispositions de la loi du 31 décembre 1913 (art. L. 430-1, dernier alinéa, du code de l'urbanisme).

Les travaux autorisés sont exécutés sous la surveillance du service des monuments historiques. Il est à noter que les travaux exécutés sur les immeubles classés sont exemptés de permis de construire (art. R. 422-2 *b* du code de l'urbanisme), dès lors qu'ils entrent dans le champ d'application du permis de construire.

Lorsque les travaux nécessitent une autorisation au titre des installations et travaux divers du code de l'urbanisme (art. R. 442-2), le service instructeur doit recueillir l'accord du ministre chargé des monuments historiques, prévu à l'article 9 de la loi du 31 décembre 1913. Cette autorisation qui doit être accordée de manière expresse, n'est soumise à aucun délai d'instruction et peut être délivrée indépendamment de l'autorisation d'installation et travaux divers. Les mêmes règles s'appliquent pour d'autres travaux soumis à autorisation ou déclaration en vertu du code de l'urbanisme (clôtures, terrains de camping et caravanes, etc.).

Obligation pour le propriétaire, après mise en demeure, d'exécuter les travaux d'entretien ou de réparation faute desquels la conservation d'un immeuble classé serait gravement compromise. La mise en demeure doit préciser le délai d'exécution des travaux et la part des dépenses qui sera supportée par l'Etat et qui ne pourra être inférieure à 50 p. 100.

Obligation d'obtenir du ministre chargé des monuments historiques, une autorisation spéciale pour adosser une construction neuve à un immeuble classé (art. 12 de la loi du 31 décembre 1913). Aussi, le permis de construire concernant un immeuble adossé à un immeuble classé ne peut être délivré qu'avec l'accord exprès du ministre chargé des monuments historiques ou de son délégué (art. R. 421-38-3 du code de l'urbanisme) (1).

Ce permis de construire ne peut être obtenu tacitement (art. R. 421-12 et R. 421-19 *b* du code de l'urbanisme). Un exemplaire de la demande de permis de construire est transmis par le service instructeur, au directeur régional des affaires culturelles (art. R. 421-38-3 du code de l'urbanisme).

Lorsque les travaux concernant un immeuble adossé à un immeuble classé sont exemptés de permis de construire mais soumis au régime de déclaration en application de l'article L. 422-2 du code de l'urbanisme, le service instructeur consulte l'autorité visée à l'article R. 421-38-3 du code de l'urbanisme. L'autorité ainsi concernée fait connaître à l'autorité compétente son opposition ou les prescriptions qu'elle demande dans un délai d'un mois à dater de la réception de la demande d'avis par l'autorité consultée. A défaut de réponse dans ce délai, elle est réputée avoir émis un avis favorable (art. R. 422-8 du code de l'urbanisme).

Le propriétaire qui désire édifier une clôture autour d'un immeuble classé, doit faire une déclaration de clôture en mairie, qui tient lieu de la demande d'autorisation prévue à l'article 12 de la loi du 31 décembre 1913.

Obligation pour le propriétaire d'un immeuble classé d'aviser l'acquéreur, en cas d'aliénation, de l'existence de cette servitude.

(1) Les dispositions de cet article ne sont applicables qu'aux projets de construction jouxtant un immeuble bâti et non aux terrains limitrophes (Conseil d'Etat, 15 mai 1981, Mme Castel : DA 1981, n° 212).

AC₁

Obligation pour le propriétaire d'un immeuble classé de notifier au ministre chargé des affaires culturelles toute aliénation quelle qu'elle soit, et ceci dans les quinze jours de sa date.

Obligation pour le propriétaire d'un immeuble classé d'obtenir du ministre chargé des affaires culturelles, un accord préalable quant à l'établissement d'une servitude conventionnelle.

***b) Inscription sur l'inventaire supplémentaire des monuments historiques
(Art. 2 de la loi du 31 décembre 1913 et art. 12 du décret du 18 mars
1924)***

Obligation pour le propriétaire d'avertir le Directeur régional des affaires culturelles quatre mois avant d'entreprendre les travaux modifiant l'immeuble ou la partie d'immeuble inscrit. Ces travaux sont obligatoirement soumis à permis de construire dès qu'ils entrent dans son champ d'application (art. L. 422-4 du code de l'urbanisme).

Le ministre peut interdire les travaux qu'en engageant la procédure de classement dans les quatre mois, sinon le propriétaire reprend sa liberté (Conseil d'Etat, 2 janvier 1959, Dame Crozes : rec., p. 4).

Obligation pour le propriétaire qui désire démolir partiellement ou totalement un immeuble inscrit, de solliciter un permis de démolir. Un exemplaire de la demande est transmis au directeur régional des affaires culturelles (art. R. 430-4 et R. 430-5 du code de l'urbanisme). La décision doit être conforme à l'avis du ministre chargé des monuments historiques ou de son délégué (art. L. 430-8, R. 430-10 et R. 430-12 [1°] du code de l'urbanisme).

***c) Abords des monuments classés ou inscrits (Art. 1^{er}, 13 et 13bis de la loi
du 31 décembre 1913)***

Obligation au titre de l'article 13 *bis* de la loi de 1913, pour les propriétaires de tels immeubles, de solliciter l'autorisation préfectorale préalablement à tous travaux de construction nouvelle, de sollicitation et de modification de nature à en affecter l'aspect (ravalement, gros entretien, peinture, aménagement des toits et façades, etc.), de toute démolition et de tout déboisement.

Lorsque les travaux nécessitent la délivrance d'un permis de construire, ledit permis ne peut être délivré qu'avec l'accord de l'architecte des bâtiments de France. Cet accord est réputé donné faute de réponse dans un délai d'un mois suivant la transmission de la demande de permis de construire par l'autorité chargée de son instruction, sauf si l'architecte des bâtiments de France fait connaître dans ce délai, par une décision motivée, à cette autorité, son intention d'utiliser un délai plus long qui ne peut, en tout état de cause, excéder quatre mois (art. R. 421-38-4 du code de l'urbanisme).

L'évocation éventuelle du dossier par le ministre chargé des monuments historiques empêche toute délivrance tacite du permis de construire.

Lorsque les travaux sont exemptés de permis de construire mais soumis au régime de déclaration en application de l'article L. 422-2 du code de l'urbanisme, le service instructeur consulte l'autorité mentionnée à l'article R. 421-38-4 du code de l'urbanisme. L'autorité ainsi consultée fait connaître à l'autorité compétente son opposition ou les prescriptions qu'elle demande dans un délai d'un mois à dater de la réception de la demande d'avis par l'autorité consultée. A défaut de réponse dans ce délai, elle est réputée avoir émis un avis favorable (art. R. 422-8 du code de l'urbanisme).

Lorsque les travaux nécessitent une autorisation au titre des installations et travaux divers, l'autorisation exigée par l'article R. 442-2 du code de l'urbanisme tient lieu de l'autorisation exigée en vertu de l'article 13 *bis* de la loi du 31 décembre 1913 lorsqu'elle est donnée avec l'accord de l'architecte des bâtiments de France (art. R. 442-13 du code de l'urbanisme) et ce, dans les territoires où s'appliquent les dispositions de l'article R. 442-2 du code de l'urbanisme, mentionnées à l'article R. 442-1 dudit code).

Le permis de démolir visé à l'article L. 430-1 du code de l'urbanisme tient lieu d'autorisation de démolir prévue par l'article 13 *bis* de la loi du 31 décembre 1913. Dans ce cas, la décision doit être conforme à l'avis du ministre chargé des monuments historiques ou de son délégué (art. R. 430-12 du code de l'urbanisme).

AC₁

Lorsque l'immeuble est inscrit sur l'inventaire supplémentaire des monuments historiques, ou situé dans le champ de visibilité d'un édifice classé ou inscrit et que par ailleurs cet immeuble est insalubre, sa démolition est ordonnée par le préfet (art. L. 28 du code de la santé publique) après avis de l'architecte des bâtiments de France. Cet avis est réputé délivré en l'absence de réponse dans un délai de quinze jours (art. R. 430-27 du code de l'urbanisme).

Lorsqu'un immeuble menaçant ruine, est inscrit sur l'inventaire des monuments historiques, ou situé dans le champ de visibilité d'un édifice classé ou inscrit ou est protégé au titre des articles 4, 9, 17 ou 28 de la loi du 2 mai 1930, et que par ailleurs cet immeuble est déclaré par le maire « immeuble menaçant ruine », sa réparation ou sa démolition ne peut être ordonnée par ce dernier qu'après avis de l'architecte des bâtiments de France. Cet avis est réputé délivré en l'absence de réponse dans un délai de huit jours (art. R. 430-26 du code de l'urbanisme).

En cas de péril imminent donnant lieu à l'application de la procédure prévue à l'article L. 511-3 du code de la construction et de l'habitation, le maire en informe l'architecte des bâtiments de France en même temps qu'il adresse l'avertissement au propriétaire.

B. - LIMITATIONS AU DROIT D'UTILISER LE SOL

1° Obligations passives

Immeubles classés, inscrits sur l'inventaire ou situés dans le champ de visibilité des monuments classés ou inscrits

Interdiction de toute publicité sur les immeubles classés ou inscrits (art. 4 de la loi n° 79-1150 du 29 décembre 1979 relative à la publicité, aux enseignes et préenseignes) ainsi que dans les zones de protection délimitées autour des monuments historiques classés, dans le champ de visibilité des immeubles classés ou inscrits et à moins de 100 mètres de ceux-ci (art. 7 de la loi du 29 décembre 1979). Il peut être dérogé à ces interdictions dans les formes prévues à la section 4 de la dite loi, en ce qui concerne les zones mentionnées à l'article 7 de la loi du 29 décembre 1979.

Les préenseignes sont soumises aux dispositions visées ci-dessus concernant la publicité (art. 18 de la loi du 29 décembre 1979).

L'installation d'une enseigne est soumise à autorisation dans les lieux mentionnés aux articles 4 et 7 de la loi du 29 décembre 1979 (art. 17 de ladite loi).

Interdiction d'installer des campings, sauf autorisation préfectorale, à moins de 500 mètres d'un monument classé ou inscrit. Obligation pour le maire de faire connaître par affiche à la porte de la mairie et aux points d'accès du monument l'existence d'une zone interdite aux campeurs (décret n° 68-134 du 9 février 1968).

Interdiction du camping et du stationnement de caravanes pratiqués isolément, ainsi que l'installation de terrains de camping et de caravanage à l'intérieur des zones de protection autour d'un monument historique classé, inscrit ou en instance de classement, défini au 3° de l'article 1^{er} de la loi du 31 décembre 1913 ; Une dérogation peut être accordée par le préfet ou le maire après avis de l'architecte des bâtiments de France (art. R. 443-9 du code de l'urbanisme). Obligation pour le maire de faire connaître par affiche à la porte de la mairie et aux principales voies d'accès de la commune, l'existence d'une zone de stationnement réglementé des caravanes.

AC₁

2° Droits résiduels du propriétaire

a) Classement

Le propriétaire d'un immeuble classé peut le louer, procéder aux réparations intérieures qui n'affectent pas les parties classées, notamment installer une salle de bain, le chauffage central. Il n'est jamais tenu d'ouvrir sa maison aux visiteurs et aux touristes, par contre, il est libre s'il le désire d'organiser une visite dans les conditions qu'il fixe lui-même.

Le propriétaire d'un immeuble classé peut, si des travaux nécessaires à la conservation de l'édifice sont exécutés d'office, solliciter dans un délai d'un mois à dater du jour de la notification de la décision de faire exécuter les travaux d'office, l'Etat d'engager la procédure d'expropriation. L'Etat doit faire connaître sa décision dans un délai de six mois, mais les travaux ne sont pas suspendus (art. 2 de la loi du 30 décembre 1966 ; art. 7 et 8 du décret du 10 septembre 1970).

La collectivité publique (Etat, département ou commune) devenue propriétaire d'un immeuble classé à la suite d'une procédure d'expropriation engagée dans les conditions prévues par la loi du 31 décembre 1913 (art. 6), peut le céder de gré à gré à une personne publique ou privée qui s'engage à l'utiliser aux fins et conditions prévues au cahier des charges annexé à l'acte de cession. La cession à une personne privée doit être approuvée par décret en Conseil d'Etat (art. 9-2 de la loi de 1913, art. 10 du décret n° 70-836 du 10 septembre 1970 et décret n° 70-837 du 10 septembre 1970).

b) Inscription sur l'inventaire supplémentaire des monuments historiques

Néant.

c) Abords des monuments historiques classés ou inscrits

Néant.



PROTECTION DES SITES NATURELS ET URBAINS

I. - GÉNÉRALITÉS

Servitudes de protection des sites et monuments naturels (réserves naturelles).

Loi du 2 mai 1930 modifiée et complétée par la loi du 27 août 1941, l'ordonnance du 2 novembre 1945, la loi du 1^{er} juillet 1957 (réserves foncières, art. 8-1), l'ordonnance du 23 août 1958, loi n° 67-1174 du 28 décembre 1967.

Loi n° 79-1150 du 29 décembre 1979 relative à la publicité, aux enseignes et préenseignes, complétée par la loi n° 85-729 du 18 juillet 1985 et décrets d'application n^{os} 80-923 et 80-924 du 21 novembre 1980, n° 82-211 du 24 février 1982, no 82-723 du 13 août 1982, no 82-1044 du 7 décembre 1982.

Loi n° 83-8 du 7 janvier 1983 relative à la répartition de compétences entre les communes, les départements, les régions et l'Etat.

Loi n° 83-360 du 12 juillet 1983 relative à la démocratisation des enquêtes publiques et à la protection de l'environnement.

Décret n° 69-607 du 13 juin 1969 portant application des articles 4 et 5-1 de la loi du 2 mai 1930 modifiée.

Décret n° 69-825 du 28 août 1969 portant déconcentration et unification des organismes consultatifs en matière d'opération immobilières, d'architecture et d'espaces protégés (modifiés par décrets des 21 mars 1972, 6 mai 1974 et 14 mai 1976).

Décret n° 79-180 du 6 mars 1979 instituant les services départementaux de l'architecture.

Décret n° 79-181 du 6 mars 1979 instituant des délégués régionaux à l'architecture et à l'environnement.

Décret n° 85-467 du 24 avril 1985 relatif au statut particulier du corps des inspecteurs généraux des monuments historiques chargés des sites et paysages.

Décret n° 88-1124 du 15 décembre 1988 relatif à la déconcentration de la délivrance de certaines autorisations requises par la loi du 2 mai 1930 dans les sites classés ou en instance de classement.

Code de l'urbanisme, articles L. 410-1, L. 421-1, L. 422-2, L. 430-8, R. 410-4, R. 410-13, R. 421-19, R. 421-36, R. 421-38-5, R. 421-38-6, R. 421-38-8, R. 422-8, R. 430-10, R. 430-12, R. 430-15-7, R. 430-26, R. 430-27, R. 442-4-8, R. 442-4-9, R. 442-6, R. 443-9, R. 443-10.

Circulaire du 19 novembre 1979 relative à l'application du titre II de la loi n° 67-1174 du 28 décembre 1967 modifiant la loi du 2 mai 1930 sur les sites.

Circulaire n° 88-101 du 19 décembre 1988 relative à la déconcentration de la délivrance de certaines autorisations requises par la loi du 2 mai 1930.

Circulaire du 2 décembre 1977 (ministère de la culture et de l'environnement) relative au report des servitudes d'utilité publique concernant les monuments historiques et les sites, en annexe des plans d'occupation des sols.

Circulaire n° 80-51 du 15 avril 1980 (ministère de l'environnement et du cadre de vie) relative à la responsabilité des délégués régionaux à l'architecture et à l'environnement en matière de protection des sites, abords et paysages.

Ministère de l'équipement, du logement, des transports et de la mer, direction de l'architecture et de l'urbanisme (sous-direction des espaces protégés).

AC₂

II. - PROCÉDURE D'INSTITUTION

A. - PROCÉDURE

a) Inscription sur l'inventaire des sites (Décret n° 69-603 du 13 juin 1969)

Sont susceptibles d'être portés sur cet inventaire, les monuments naturels et les sites qui ne présentent pas un intérêt exceptionnel mais dont l'évolution doit être rigoureusement suivie sur le plan paysager, non seulement du point de vue de la qualité de l'architecture, mais également de nombreux autres composants du paysage. L'autorité administrative a le pouvoir d'inscrire sur l'inventaire des sites, non seulement les terrains présentant en eux-mêmes du point de vue historique, scientifique, légendaire ou pittoresque un intérêt général, mais aussi dans la mesure où la nature du site le justifie, les parcelles qui contribuent à la sauvegarde de ces sites (Conseil d'Etat, 10 octobre 1973, S.C.I. du 27-29, rue Molitor : Dr. adm. 1973, n° 324).

Cette procédure peut ouvrir la voie à un classement ultérieur.

L'inscription est prononcée par arrêté du ministre dans les attributions duquel le site se trouve placé, sur proposition ou après avis de la commission départementale des sites.

Le consentement des propriétaires n'est pas demandé (Conseil d'Etat, 13 mars 1935, époux Moranville : leb., p. 325 ; 23 février 1949, Angelvy : leb., p. 767), mais l'avis de la (ou les) commune(s) intéressée(s) est requis avant consultation de la commission départementale des sites.

Si le maire ne fait pas connaître au préfet la réponse du conseil municipal dans le délai de trois mois à compter de la réception de la demande d'avis, cette réponse est réputée favorable (art. 1^{er} du décret du 13 juin 1969).

L'arrêté ne comporte pas nécessairement la liste des parcelles cadastrales inscrites sur l'inventaire ; des limites naturelles dès lors qu'elles s'appuient sur une délimitation cadastrale (rivières, routes...) peuvent être utilisées.

S'agissant de la motivation de l'arrêté, le Conseil d'Etat dans une décision du 26 juillet 1985, Mme Robert Margat (Dr. adm. 1985, n° 510), confirmée par une autre décision en date du 7 novembre 1986 Geouffre de la Pradelle (AJDA 1987, p. 124, note X. Prétot), a jugé qu'une décision de classement d'un site ne présentant pas le caractère d'une décision administrative individuelle et que la circulaire de 1980 n'ayant pas valeur réglementaire, cette décision n'avait pas à être motivée. Cette jurisprudence doit être transposée pour la procédure d'inscription sur l'inventaire des sites.

b) Classement du site

Sont susceptibles d'être classés, les sites dont l'intérêt paysager est exceptionnel et qui méritent à cet égard d'être distingués et intégralement protégés et les sites présentant un caractère remarquable, qu'il soit artistique, historique, scientifique, légendaire ou pittoresque, qu'il convient de maintenir en l'état sauf si le ministre, dans les attributions duquel le site se trouve placé, autorise expressément la modification.

L'initiative du classement peut émaner de la commission départementale des sites.

Le classement est prononcé après enquête administrative dirigée par le préfet et après avis de la commission départementale des sites.

Le préfet désigne le chef de service chargé de conduire la procédure et fixe la date à laquelle celle-ci doit être ouverte et sa durée qui est comprise entre quinze et trente jours. Pendant la période de vingt jours consécutive à la fin de l'enquête, toute personne concernée par le projet peut faire valoir ses observations.

L'arrêté indique les heures et les lieux où le public peut prendre connaissance du projet de classement qui comporte une notice explicative contenant l'objet de la mesure de protection et éventuellement les prescriptions particulières de classement et un plan de délimitation du site.

Cet arrêté est inséré dans deux journaux dont au moins un quotidien, dont la distribution est assurée dans les communes intéressées. Il est en outre publié dans ces communes par voie d'affichage (art. 4 du décret du 13 juin 1969).

AC₂

Lorsque les propriétaires ont donné leur consentement, le classement est prononcé par arrêté du ministre compétent (classement amiable) sans que l'avis de la commission supérieure des sites soit obligatoire.

Si le consentement de tous les propriétaires n'est pas acquis, le classement est prononcé après avis de la commission supérieure des sites, par décret en Conseil d'Etat (classement d'office).

Lorsque le site est compris dans le domaine public ou privé de l'Etat, le ministre dans les attributions duquel le site se trouve placé et le ministre des finances donnent leur accord, le site est classé par arrêté du ministre compétent. Dans le cas contraire (accords non obtenus), le classement est prononcé par décret en Conseil d'Etat.

Lorsque le site est compris dans le domaine public ou privé d'un département, d'une commune ou appartient à un établissement public, le classement est prononcé par arrêté du ministre compétent si la personne publique propriétaire consent à ce classement. Dans le cas contraire, il est prononcé par décret en Conseil d'Etat après avis de la commission supérieure des sites.

Le classement d'un lac privé ou d'un cours d'eau dont le lit est propriété privée, nécessite, lorsqu'il peut produire une énergie électrique permanente (été comme hiver) d'au moins 50 kilowatts, l'avis des ministres intéressés (art. 6 et 8 de la loi du 2 mai 1930).

Cet avis doit être formulé dans un délai de trois mois. En cas d'accord entre les ministres, le classement est prononcé par arrêté, dans le cas contraire par décret en Conseil d'Etat.

La protection d'un site ou d'un monument naturel peut faire l'objet d'un projet de classement. Dans ce cas, les intéressés sont invités à présenter leurs observations. Pour ce faire, une enquête publique est prévue, dont les modalités sont fixées par le décret du 13 juin 1969 dans son article 4.

c) Zones de protection (Titre III, loi du 2 mai 1930)

La loi du 2 mai 1930 dans son titre III avait prévu l'établissement d'une zone de protection autour des monuments classés ou des sites classés ou inscrits, lorsque la protection concernait des paysages très étendus et que leur classement aurait dépassé le but à atteindre ou encore aurait été trop onéreux.

La loi n° 83-8 du 7 janvier 1983 abroge les articles 17 à 20 et 28 de la loi du 2 mai 1930, relatifs à la zone de protection de cette loi. Toutefois, les zones de protection créées en application de la loi de 1930 continuent à produire leurs effets jusqu'à leur suppression ou leur remplacement par des zones de protection du patrimoine architectural et urbain.

B. – INDEMNISATION

a) Inscription sur l'inventaire des sites

Aucune indemnité n'est prévue compte tenu qu'il s'agit de servitudes peu gênantes pour les propriétaires.

b) Classement

Peut donner lieu à indemnité au profit des propriétaires s'il entraîne une modification de l'état ou de l'utilisation des lieux déterminant un préjudice direct, matériel et certain. La demande doit être présentée par le propriétaire dans le délai de six mois à dater de la mise en demeure.

A défaut d'accord amiable, l'indemnité est fixée par le juge de l'expropriation.

c) Zone de protection

L'indemnité est prévue comme en matière de classement, mais le propriétaire dispose d'un délai d'un an après la notification du décret pour faire valoir ses réclamations devant les tribunaux judiciaires.

C. – PUBLICITÉ

a) Inscription sur l'inventaire des sites

Insertion de l'arrêté prononçant l'inscription dans deux journaux dont au moins un quotidien dont la distribution est assurée dans les communes intéressées.

AC₂

L'insertion est renouvelée au plus tard le dernier jour du mois qui suit la première publication.

Affichage en mairie et à tout autre endroit habituellement utilisé pour l'affichage des actes publics, pour une durée qui ne peut être inférieure à un mois.

Publication annuelle au *Journal officiel* de la République française et insertion au recueil des actes administratifs du département.

La décision d'inscription est notifiée aux propriétaires (lorsque leur nombre est inférieur à cent) des parcelles concernées, faute de quoi la décision ne leur serait pas opposable (Conseil d'Etat, 6 octobre 1976, ministre des aff. cult. et assoc. des habitants de Roquebrune ; Conseil d'Etat, 14 décembre 1981, Société centrale d'affichage et de publicité : Leb., p. 466).

Une publicité collective peut être substituée à la notification individuelle dans les cas où le nombre de propriétaires est supérieur à cent ou lorsque l'administration est dans l'impossibilité de connaître l'identité ou le domicile des propriétaires (art. 4 nouveau de la loi du 2 mai 1930, loi du 28 décembre 1967, article 2 du décret du 13 juin 1969). Cette publicité est réalisée à la diligence du préfet.

b) Classement

Publication au *Journal officiel* de la République française.

Notification au propriétaire lorsque la décision comporte des prescriptions particulières tendant à modifier l'état ou l'utilisation des lieux (décret n° 69-607 du 13 juin 1969).

c) Zone de protection

La publicité est la même que pour le classement.

III. - EFFETS DE LA SERVITUDE

A. - PRÉROGATIVES DE LA PUISSANCE PUBLIQUE

1° Prérogatives exercées directement par la puissance publique

a) Inscription sur l'inventaire des sites

Si le propriétaire a procédé à des travaux autres que l'exploitation courante ou l'entretien normal sans en avoir avisé le maire 4 mois à l'avance, l'interruption des travaux peut être ordonnée, soit sur réquisition du ministre public agissant à la requête du maire, du fonctionnaire compétent ou de l'une des associations visées à l'article L. 480-1 du code de l'urbanisme, soit même d'office, par le juge d'instruction saisi des poursuites ou par le tribunal correctionnel.

Le maire peut également, si l'autorité judiciaire ne s'est pas encore prononcée, ordonner par arrêté motivé l'interruption des travaux.

Le maire peut être chargé de l'exécution de la décision judiciaire et prendre toute mesure de coercition nécessaire notamment procéder à la saisie des matériaux approvisionnés ou du matériel de chantier (art. 22 nouveau de la loi du 28 décembre 1967).

b) Instance de classement d'un site

Si une menace pressante pèse sur un site, le ministre peut ouvrir une instance de classement, sans instruction préalable. Cette mesure conservatoire s'applique immédiatement, dès notification au préfet et au propriétaire. Lorsque l'identité ou le domicile du propriétaire sont inconnus, la notification est valablement faite au maire qui en assure l'affichage et, le cas échéant, à l'occupant des lieux.

L'instance de classement vaut pendant une année et emporte tous les effets du classement (art. 9 de la loi du 2 mai 1930, arrêts du Conseil d'Etat du 24 novembre 1978, Dame Lamarche Jacomet, et 12 octobre 1979, commune de Trégastel : Dr. adm. 1979, n° 332).

AC₂

Elle a pour objet, non de subordonner la validité du classement à la notification du projet aux propriétaires intéressés, mais de conférer à l'administration la faculté de faire obstacle à la modification de l'état ou de l'aspect des lieux, dès avant l'intervention de l'arrêté ou du décret prononçant le classement (Conseil d'Etat, 31 mars 1978, société Cap-Bénat).

2° Obligations de faire imposées au propriétaire

a) Inscription sur l'inventaire des sites (Art. 4, loi du 2 mai 1930)

Obligation pour le propriétaire d'aviser le préfet quatre mois à l'avance de son intention d'entreprendre des travaux autres que ceux d'exploitation courante ou d'entretien normal (art. 4 de la loi du 2 mai 1930, art. 3 de la loi du 28 décembre 1967 et circulaire du 19 novembre 1969).

A l'expiration de ce délai, le silence de l'administration équivaut à une acceptation ; le propriétaire peut alors entreprendre les travaux envisagés, sous réserve du respect des règles relatives au permis de construire.

Lorsque l'exécution des travaux nécessitent la délivrance d'un permis de construire, la demande de permis tient lieu de la déclaration préalable prévue à l'article 4 de la loi du 2 mai 1930. Le permis de construire est délivré après avis de l'architecte des bâtiments de France ; cet avis est réputé favorable faute de réponse dans le délai d'un mois suivant la transmission de la demande de permis de construire par l'autorité chargée de son instruction, sauf si l'architecte des bâtiments de France fait connaître dans ce délai, par une décision motivée, à cette autorité, son intention d'utiliser un délai plus long qui ne peut en tout état de cause excéder deux mois (art. K. 421-38-5 du code de l'urbanisme).

Lorsque l'exécution des travaux est subordonnée à la délivrance d'un permis de démolir, la demande de permis tient lieu de la déclaration préalable prévue à l'article 4 de la loi du 2 mai 1930 (art. L. 430-8 du code de l'urbanisme). Dans ce cas le permis de démolir doit être conforme à l'avis du ministre chargé des sites, ou de son délégué (art. R. 430-12 du code de l'urbanisme). En outre, le ministre chargé de l'urbanisme peut, soit d'office, soit à la demande d'un autre ministre, évoquer tout dossier et prendre les décisions nécessaires conjointement avec le ministre intéressé (art. R. 430-15-7 du code de l'urbanisme).

Lorsqu'un immeuble menaçant ruine est situé dans un site inscrit, sa réparation ou sa démolition ne peut être ordonnée par le maire conformément aux articles L. 511-1 et L. 511-2 du code de la construction et de l'habitation, qu'après avis de l'architecte des bâtiments de France. Cet avis est réputé délivré en l'absence de réponse dans le délai de huit jours. En cas de péril imminent donnant lieu à application de la procédure prévue à l'article L. 511-3 du code de la construction et de l'habitation, le maire informe l'architecte des bâtiments de France en même temps qu'il adresse* l'avertissement au propriétaire (art. R. 430-26 du code de l'urbanisme).

Lorsqu'un immeuble insalubre est situé dans un site inscrit, sa démolition ne peut être ordonnée par le préfet en application de l'article 28 du code de la santé publique qu'après avis de l'architecte des bâtiments de France. Cet avis est réputé délivré en l'absence de réponse dans un délai de quinze jours (art. R. 430-27 du code de l'urbanisme).

Lorsque l'exécution des travaux est subordonnée à la délivrance d'une autorisation d'utilisation du sol en application des dispositions du titre II du livre IV de la deuxième partie du code de l'urbanisme, la demande d'autorisation tient lieu de la déclaration préalable (art. 1^{er} du décret n° 77-734 du 7 juillet 1977 modifiant l'article 17 *bis* du décret n° 70-288 du 31 mars 1970).

La décision est de la compétence du maire.

L'administration ne peut s'opposer aux travaux qu'en ouvrant une instance de classement.

Lorsque les travaux sont exemptés de permis de construire, mais soumis au régime de déclaration en application de l'article L. 422-2 du code de l'urbanisme, le service instructeur consulte les autorités mentionnées à l'article R. 421-38-5 du code de l'urbanisme. Les autorités ainsi consultées font connaître à l'autorité compétente leur opposition ou les prescriptions qu'elles demandent dans un délai d'un mois à dater de la réception de la demande d'avis par l'autorité consultée. A défaut de réponse dans ce délai, elles sont réputées avoir émis un avis favorable (art. R. 422-8 du code de l'urbanisme).

AC₂***b) Classement d'un site et instance de classement (An. 9 et 12 delà loi du 2 mai 1930)***

Obligation pour le propriétaire d'obtenir une autorisation avant l'exécution de tous les travaux susceptibles de détruire ou de modifier l'état ou l'aspect des lieux. Cette disposition vise notamment, la construction (interdiction de bâtir, règles de hauteur, aspect extérieur des immeubles), la transformation, la démolition d'immeubles, l'ouverture de carrières, la transformation des lignes aériennes de distribution électrique ou téléphonique, etc.

Cette autorisation spéciale est délivrée soit :

- par le préfet pour les ouvrages mentionnés à l'article R. 421-1 du code de l'urbanisme à l'exception de ceux prévus au 2 de cet article, pour les constructions et travaux ou ouvrages exemptés de permis de construire en application du deuxième alinéa de l'article R. 422-1 et de l'article R. 422-2 du code de l'urbanisme, pour l'édification ou la modification des clôtures ;

- par le ministre chargé des sites dans tous les autres cas, ainsi que lorsque ce ministre a décidé d'évoquer le dossier (art. 2 du décret n° 88-1124 du 15 décembre 1988 modifiant l'article 9 de la loi du 2 mai 1930).

La commission départementale des sites et éventuellement la commission supérieure doivent être consultées préalablement à la décision ministérielle.

Le permis de construire étant subordonné à un accord exprès, le pétitionnaire ne pourra bénéficier d'un permis tacite (art. R.421-12 et R. 421-19 du code de l'urbanisme).

Lorsque les travaux sont exemptés de permis de construire mais soumis au régime de déclaration en application de l'article L. 422-2 du code de l'urbanisme, le service instructeur consulte les autorités mentionnées à l'article R. 421-38-6 II du code de l'urbanisme.

Les autorités ainsi consultées font connaître à l'autorité compétente leur opposition ou les prescriptions qu'elles demandent dans un délai d'un mois à dater de la réception de la demande d'avis par l'autorité consultée. A défaut de réponse dans ce délai, elles sont réputées avoir émis un avis favorable (art. R. 422-8 du code de l'urbanisme).

La démolition des immeubles dans les sites classés demeure soumise aux dispositions de la loi du 2 mai 1930 modifiée (art. L. 430-1, dernier alinéa, du code de l'urbanisme).

Lorsque les travaux projetés nécessitent une autorisation au titre des installations et travaux divers du code de l'urbanisme, l'autorisation exigée par l'article R. 442-2 du code de l'urbanisme tient lieu de l'autorisation exigée en vertu de l'article 9 (instance de classement) et 12 (classement) de la loi du 2 mai 1930 sur les sites, et ce sur les territoires mentionnés à l'article R 442-1 dudit code, où s'appliquent les dispositions de l'article R. 442-2 du code de l'urbanisme.

Dans les communes où un plan d'occupation des sols n'a pas été approuvé, cette autorisation est délivrée par le préfet (art. R. 442-6-4 [3°] du code de l'urbanisme).

Obligation pour le vendeur de prévenir l'acquéreur de l'existence de la servitude et de signaler l'aliénation au ministre compétent.

Obligation pour le propriétaire à qui l'administration a notifié l'intention de classement de demander une autorisation avant d'apporter une modification à l'état des lieux et à leur aspect, et ce pendant une durée de douze mois à dater de la notification (mesures de sauvegarde : art. 9 nouveau de la loi du 2 mai 1930, loi du 28 décembre 1967).

c) Zone de protection du site (Art. 17 de la loi du 2 mai 1930)

Les effets de l'établissement d'une zone varient selon les cas d'espèce, puisque c'est le décret de protection qui détermine exactement les servitudes imposées au fonds.

Lorsque les travaux nécessitent un permis de construire, le dit permis ne peut être délivré qu'avec l'accord exprès du ministre chargé des sites ou de leur délégué ou encore de l'autorité mentionnée dans le décret instituant la zone de protection (art. R. 421-38-6 du code de l'urbanisme).

Le pétitionnaire ne pourra bénéficier d'un permis de construire tacite (art. R. 421-12 et R. 421-19 du code de l'urbanisme).

Lorsque les travaux sont soumis au régime de déclaration en application de l'article L. 422-2 du code de l'urbanisme, le service instructeur consulte les autorités mentionnées à l'article R. 421-38-6 II du code de l'urbanisme. Les autorités ainsi consultées font connaître à

AC₂

L'autorité compétente leur opposition ou les prescriptions qu'elles demandent dans un délai d'un mois à dater de la réception de la demande d'avis par l'autorité consultée. A défaut de réponse dans ce délai, elles sont réputées avoir émis un avis favorable (art. R. 422-8 du code de l'urbanisme).

Le permis de démolir visé aux articles L. 430-1 et suivants du code de l'urbanisme, tient lieu de l'autorisation de démolir prévue par la loi du 2 mai 1930 sur les sites (article L. 430-1 du code de l'urbanisme). Dans ce cas, le permis de démolir doit être conforme à l'avis du ministre des sites ou de son délégué.

B. - LIMITATIONS AU DROIT D'UTILISER LE SOL

1° Obligations passives

a) Inscription sur l'inventaire des sites

Interdiction de toute publicité, sauf dérogation (dans les formes prévues à la section 4 de la loi n° 79-1150 du 29 décembre 1979 relative à la publicité, aux enseignes et préenseignes, modifiée par la loi n° 85-729 du 18 juillet 1985) dans les sites inscrits à l'inventaire et dans les zones de protection délimitées autour de ceux-ci (art. 7 de la loi de 1979).

Les préenseignes sont soumises aux dispositions mentionnées ci-dessus concernant la publicité (art. 18 de la loi du 29 décembre 1979).

L'installation des enseignes est soumise à autorisation dans les zones visées ci-dessus (art. 17 de la loi du 29 décembre 1979).

Interdiction d'établir des campings sauf autorisation préfectorale (décret n° 59-275 du 7 février 1959 et décret d'application n° 68-134 du 9 février 1968) ou de créer des terrains aménagés en vue du stationnement des caravanes (art. R. 443.9 du code de l'urbanisme). Obligation pour le maire de faire connaître par affichage et panneaux ces réglementations.

b) Classement du site et instance de classement

Interdiction de toute publicité sur les monuments naturels et dans les sites classés (art. 4 de la loi du 29 décembre 1979). Les préenseignes sont soumises à la même interdiction (art. 18 de la loi du 29 décembre 1979).

L'installation d'une enseigne est soumise à autorisation dans les zones visées ci-dessus (art. 17 de la loi du 29 décembre 1979).

Interdiction à quiconque d'acquérir un droit de nature à modifier le caractère et l'aspect des lieux.

Interdiction d'établir une servitude conventionnelle sauf autorisation du ministre compétent.

Interdiction d'établir des campings sauf autorisation ministérielle accordée après avis de la commission départementale et supérieure des sites (décret n° 59-275 du 7 février 1959 et décret d'application n° 68-134 du 9 février 1968), ou de créer des terrains aménagés en vue du stationnement des caravanes (art.- R. 443-9 du code de l'urbanisme). Obligation pour le maire de faire connaître ces réglementations par affichage et panneaux.

c) Zone de protection d'un site

Obligation pour le propriétaire des parcelles situées dans une telle zone de se soumettre aux servitudes particulières à chaque secteur déterminé par le décret d'institution et relatives aux servitudes de hauteur, à l'interdiction de bâtir, à l'aspect esthétique des constructions-La commission supérieure des sites est, le cas échéant, consultée par les préfets ou par le ministre compétent préalablement aux décisions d'autorisation.

Interdiction de toute publicité, sauf dérogation dans les formes prévues à la section 4 de la loi du 29 décembre 1979, dans les zones de protection délimitées autour d'un site classé (art. 7 de la loi de 1979).

Les préenseignes sont soumises aux dispositions mentionnées ci-dessus, en ce qui concerne la publicité (art. 18 de la loi de 1979).

Interdiction en règle générale d'établir des campings et terrains aménagés en vue du stationnement des caravanes.

AC₂

2° Droits résiduels du propriétaire

a) Inscription sur l'inventaire des sites

Possibilité pour le propriétaire de procéder à des travaux d'exploitation courante en ce qui concerne les fonds ruraux et d'entretien normal pour les édifices dans les conditions mentionnées au § A 2° a.

b) Classement d'un site

Possibilité pour le propriétaire de procéder aux travaux pour lesquels il a obtenu l'autorisation dans les conditions visées au § A 2° b.

SERVITUDE A4

COURS D'EAU NON DOMANIAUX

Police des eaux

I. GENERALITES

Servitudes applicables aux terrains riverains des cours d'eau non domaniaux ou compris dans l'emprise du lit de ces cours d'eau.

Servitudes de passage sur les terrains pour la réalisation de travaux de curage et d'entretien des cours d'eau non domaniaux.

Servitudes de passage des cours d'eau sur les terrains suite à l'élargissement, la régularisation ou le redressement des cours d'eau non domaniaux.

Code de l'Environnement articles L.215-4, L.215-5 et L.215-18

Loi n064-1245 du 16 décembre 1964 sur le régime et la répartition des eaux et la lutte contre la pollution.

Loi n092-3 du 3 janvier 1992 sur l'eau.

Loi 95-101 du 2 février 1995 sur le renforcement de la protection de l'environnement.

Code de l'urbanisme, article R.421-3-3.

Circulaire S/AR/12 du 12 février 1974 concernant la communication aux D.D.T des servitudes relevant du ministre de l'agriculture.

Circulaire n078-95 du ministère des transports du 6 juillet 1978 relative aux servitudes d'utilité publique affectant l'utilisation du sol et concernant les cours d'eau non domaniaux

Ministère de l'environnement Ministère de l'agriculture Ministère de l'équipement

II. PROCEDURE D'INSTITUTION

A. PROCEDURE

Application des servitudes instituées de plein droit en application des articles L.215-4, L.215-5 et L.215-18 du code de l'environnement et concernant les terrains riverains des cours d'eau non domaniaux ou compris dans l'emprise de ces cours d'eau.

La définition des cours d'eau non domaniaux a été donnée par la loi n064-1245 du 16 décembre 1964.

B. INDEMNISATION

Elargissement, régularisation et redressement d'un cours d'eau par travaux légalement ordonnés article L.215-20 du code de l'environnement:

L'occupation par le cours d'eau de nouvelles emprises ouvre droit à indemnité déterminée à l'amiable ou par le tribunal d'instance en cas de contestation (article L.215-5 du code de l'environnement)

III. EFFETS DE LA SERVITUDE

LIMITATIONS AU DROIT D'UTILISER LE SOL

1° Obligations passives.

a) Servitude de passage des cours d'eau sur de nouvelles emprises.

Obligation pour les propriétaires de souffrir le passage sur leurs terrains du nouveau lit d'un cours d'eau qui s'établit soit après l'abandon naturel de l'ancien lit (article L.215-4 du code de l'environnement), soit par suite de travaux légalement ordonnés d'élargissement, de régularisation ou de redressement (article L.215-5 du code de l'environnement).

b) Servitude de passage pour travaux de curage et d'entretien.

Pendant la durée des travaux, obligation pour les propriétaires de laisser passer sur leurs terrains les fonctionnaires et agents chargés de la surveillance, les entrepreneurs et ouvriers, ainsi que les engins mécaniques strictement nécessaires à la réalisation des travaux, dans la limite de 6 mètres. Le droit de passage s'exerce autant que possible en suivant la rive du cours d'eau et en respectant les arbres et les plantations existants (article L.215-18 du code de l'environnement).

c) Obligation pour les riverains de recevoir sur leurs terrains les dépôts provenant du curage et dont la composition n'est pas incompatible avec la protection des sols et des eaux, notamment en ce qui concerne les métaux lourds et autres éléments toxiques (article L.215-15 du code de l'environnement).

2° Droits résiduels des propriétaires

- Servitude de passage pour réalisation de travaux de curage et d'entretien: Les terrains bâtis ou clos de murs à la date du 3 février 1995 ainsi que les cours et les jardins attenants aux habitations sont exempts de la servitude en ce qui concerne le passage des engins mécaniques. Servitude de passage du nouveau lit d'un cours d'eau établi à la suite de travaux d'élargissement, de régularisation et de redressement: Les bâtiments, cours et jardins attenants aux habitations sont exempts de la servitude de passage du nouveau lit d'un cours d'eau.

- Possibilité pour les propriétaires riverains des cours d'eau non domaniaux de procéder, à condition d'en avoir obtenu l'autorisation préfectorale, à l'édification d'ouvrages de franchissement, de

barrages ou d'ouvrages destinés à l'établissement d'une prise d'eau, d'un moulin ou d'une usine (article 105 du code rural - article 10 de la loi n°92-3 du 3 janvier

1992 sur l'eau, article 644 du Code Civil et loi du 16 octobre 1919 relative à l'utilisation de l'énergie hydraulique). La demande de permis de construire doit être accompagnée de la justification du dépôt de la demande d'autorisation (art. R.421-3-3 du code de l'urbanisme).

Ce droit peut être supprimé ou modifié sans indemnité de la part de l'Etat exerçant ses pouvoirs de police dans les conditions prévues par l'article L.215-10 du code de l'environnement.

A₅

CANALISATIONS PUBLIQUES D'EAU ET D'ASSAINISSEMENT

I. - GÉNÉRALITÉS

Servitudes pour la pose de canalisations publiques d'eau (potable) et d'assainissement (eaux usées ou pluviales).

Loi n° 62-904 du 4 août 1962.

Décret n° 64-153 du 15 février 1964.

Circulaire n° A 2/1/43 du 24 février 1965 (ministères de l'agriculture et du développement rural et de l'intérieur).

Circulaire S/AR/12 du 12 février 1974 concernant la communication aux D.D.E. des servitudes relevant du ministère de l'agriculture.

Ministère de l'agriculture (direction de l'aménagement).

Ministère de l'intérieur (direction générale des collectivités locales).

II. - PROCÉDURE D'INSTITUTION

A. - PROCÉDURE

Recherche d'autorisations amiables de passage conclues par conventions passées en forme administrative ou par acte authentique, avant toute demande d'établissement des servitudes par voie réglementaire (circulaire du 24 février 1965).

En cas d'échec des négociations amiables, arrêté préfectoral d'établissement des servitudes accompagné d'un plan parcellaire, intervenant, à la demande de l'organisme qui bénéficiera des servitudes, après enquête publique menée dans les communes concernées et consultation préalable par voie de conférence des services intéressés. Le dossier est alors transmis au préfet accompagné de l'avis de l'ingénieur en chef du génie rural, pour décision.

Lorsque le coût des travaux excède 6 millions de francs (art. 3 C du décret n° 77-1141 du 12 octobre 1977) la demande d'établissement des servitudes est accompagnée de l'étude d'impact définie à l'article 2 du décret du 12 octobre 1977 sus-mentionné (art. 17-IV dudit décret).

Aux termes de cet arrêté, les collectivités publiques, les établissements publics et les concessionnaires de services publics qui entreprennent des travaux d'établissement de canalisations d'eau potable ou d'évacuation des eaux usées ou pluviales, peuvent établir à demeure des canalisations souterraines dans les terrains privés non bâtis, excepté les cours et jardins attenants aux habitations, et ceci dans les conditions les plus rationnelles et les moins dommageables à l'exploitation présente ou future des propriétés (art. 1^{er} de la loi du 4 août 1962).

B. - INDEMNISATION

Indemnité due en considération de la réduction permanente du droit des propriétaires de terrains grevés ; son montant et les contestations possibles sont réglés comme en matière d'expropriation (article 2 de la loi du 4 août 1962 et article 13 du décret du 15 février 1964).

Les dommages qui résultent des travaux pour des faits autres que ceux couverts par les servitudes, sont fixés à défaut d'accord amiable par le tribunal administratif (art. 14 du décret du 15 février 1964).

C. - PUBLICITÉ

Assujettissement à la formalité de la publicité foncière des conventions amiables.

Affichage en mairie, pendant huit jours, de l'avis d'ouverture de l'enquête.

A₅

Notification individuelle faite par le demandeur aux propriétaires intéressés avec indication du montant de l'indemnité proposée.

Affichage en mairie de chaque commune intéressée, de l'arrêté préfectoral d'établissement des servitudes.

Notification au demandeur dudit arrêté préfectoral.

Notification au directeur départemental de l'équipement dudit arrêté préfectoral (art. 11 du décret du 15 février 1964).

Notification à chaque propriétaire à la diligence du demandeur, par lettre recommandée avec avis de réception, de l'arrêté préfectoral d'établissement des servitudes. Au cas où un propriétaire ne pourrait être atteint, la notification doit être faite au fermier, locataire, gardien de la propriété ou à défaut au maire de la commune (art. 11 du décret du 15 février 1964).

III. - EFFETS DE LA SERVITUDE

A. - PRÉROGATIVES DE LA PUISSANCE PUBLIQUE

1° Prérrogatives exercées directement par la puissance publique

Droit pour le bénéficiaire d'enfouir dans une bande de terrain de 3 mètres maximum une ou plusieurs canalisations, une hauteur minimum de 0,60 mètre devant être respectée entre la génératrice supérieure des canalisations et le niveau du sol après travaux.

Droit pour le bénéficiaire d'essarter dans la bande de terrain mentionnée ci-dessus, ou dans une bande plus large déterminée par arrêté préfectoral, les arbres susceptibles de nuire à l'établissement et à l'entretien des canalisations.

Droit pour le bénéficiaire et les agents de contrôle de l'administration d'accéder au terrain dans lequel la canalisation est enfouie.

Droit pour le bénéficiaire d'effectuer tous travaux d'entretien et de réparation à condition d'en prévenir les personnes exploitant les terrains.

2° Obligations de faire imposées au propriétaire

Néant.

B. - LIMITATIONS AU DROIT D'UTILISER LE SOL

1° Obligations passives

Obligation pour les propriétaires et leurs ayants droit de s'abstenir de tout acte de nature à nuire au bon fonctionnement, à l'entretien et à la conservation de l'ouvrage.

2° Droits résiduels du propriétaire

Droit pour le bénéficiaire d'obtenir l'octroi d'un permis de construire, même si pour ce faire il convient de procéder au déplacement des canalisations. Les frais de ce déplacement sont à la charge du bénéficiaire de la servitude (art. 154 du décret du 15 février 1964), d'où la nécessité de prévoir, lors de l'élaboration des projets, des tracés de canalisations qui ménagent les possibilités d'implantation ultérieure de construction notamment aux abords des agglomérations. C'est ainsi que près des zones agglomérées les tracés de canalisations devront être prévus de préférence dans les lisières des parcelles, ou les traverser de manière qu'une utilisation rationnelle soit possible de part et d'autre de la canalisation (circulaire du 24 février 1965).

Droit pour le propriétaire qui s'est vu opposer un refus de permis de construire du fait de l'exercice de la servitude, de requérir soit à l'amiable, soit par voie d'expropriation, l'acquisition totale de sa propriété par le maître de l'ouvrage (art. 15 du décret du 15 février 1964).

I.3 GAZ : CANALISATION DE TRANSPORT DE GAZ

1 - LISTE DES TEXTES LEGISLATIFS ET REGLEMENTAIRES AYANT INSTITUE DES SERVITUDES A INSCRIRE AU P.L.U.

- ◆ **Loi du 15 juin 1906, article 12**, modifié par la loi du 4 juillet 1935, les décrets-lois du 17 juin et du 12 novembre 1938 et n° 67-885 du 6 octobre 1967 et par la loi n°2003-8 du 3 janvier 2003.
(version consolidée au 20/12/2003 suite à l'apparition de l'ordonnance n°2003-1216)
- ◆ **Article 35 de la loi n° 46-628 du 8 avril 1946** sur la nationalisation de l'électricité et du gaz, modifié par l'ordonnance n° 58-997 du 23 octobre 1958 (article 60) relative à l'expropriation.
(version consolidée au 08/12/2006 suite à l'apparition de la loi 2006-1253)
- ◆ **Décret n° 85-1108 du 15 octobre 1985 modifié** relatif au régime des transports de gaz combustibles par canalisation abrogeant le décret n° 64-81 du 23 janvier 1964 (Décrets modificatifs : N°95-494 du 25 avril 1995, N°2003-944 du 03/10/2003).
(version consolidée au 11 janvier 2006 suite à l'apparition du décret n° 2006-18)
- ◆ **Décret n° 67-886 du 6 octobre 1967** relatif aux conventions amiables, et leur conférant les mêmes effets que l'arrêté préfectoral d'approbation du tracé.
(version consolidé du 06 octobre 1967)
- ◆ **Arrêté du 11 mai 1970** complété et modifié par les arrêtés du 3 août 1977, 3 mars 1980 et 18 juin 2002 (*règlement de sécurité des ouvrages de transport de gaz combustibles par canalisation*).
Texte abrogé par l'arrêté ministériel du 4 août 2006 (cf. article 22) publié au JO du 15 septembre 2006. Ce texte, signé le 4 août 2006, est applicable à compter du 15/09/2006 date de sa parution au JO (cf article 22 de l'arrêté) et abroge l'arrêté du 11 mai 1970 modifié trois ans après la publication du nouvel arrêté, soit le 14 septembre 2009 (cf. article 23 de l'arrêté).
- ◆ **Décret n° 70-492 du 11 juin 1970** (modifié par les décrets n° 85-1109 du 15 octobre 1985 et n° 2003-999 du 14 octobre 2003) portant règlement d'administration publique pour l'application de l'article 35 modifié de la loi du 8 avril 1946 concernant la procédure de déclaration d'utilité publique des travaux d'électricité et de gaz qui ne nécessitent que l'établissement desdites servitudes.
(version consolidée au 22 août 2004 suite à l'apparition du décret n°2004-835)
- ◆ **Arrêté ministériel du 4 août 2006** portant règlement de la sécurité des canalisations de transport de gaz combustibles, d'hydrocarbures liquide ou liquéfiés et de produits chimiques.
- ◆ Circulaire du ministère charge de l'industrie en date du 24 décembre 2003 relative à l'application du décret n° 2003-944 du 03 octobre 2003 modifiant la réglementation relative au transport de gaz par canalisations.
- ◆ Circulaire du ministère charge de l'industrie en date du 24 décembre 2003 relative à l'application du décret n° 2003-999 du 14 octobre 2003 modifiant le décret n° 70-492 du 11 juin 1970, relatif à la procédure de déclaration d'utilité publique des travaux d'électricité et de gaz qui ne nécessitent que l'établissement de servitudes ainsi que les conditions d'établissement desdites servitudes.
- ◆ Circulaire du ministère charge de l'industrie n°2006-55 du 4 août 2006 relative au porter à connaissance à fournir dans le cadre de l'établissement des documents d'urbanisme en matière de canalisations de transport de matières dangereuses (gaz combustibles, hydrocarbures liquides ou liquéfiés, produits chimiques).
- ◆ Code de l'expropriation pour cause d'utilité publique (articles L.11-1 et suivants).
- ◆ Code de l'urbanisme (articles L.126-1 et R.126-1, R.126-2 et R.126-3)

2- LISTE DES OUVRAGES A INSCRIRE DANS LE DOSSIER DU P.L.U.

*Voir détail des servitudes qui y sont liées.

(Arrêté préfectoral de servitudes légales - bande non-aedificandi - limitation du C.O.S.)

3- SERVICES CONCERNES

a) GRTgaz

Région Val de Seine - Agence Ile de France Sud
14, rue Pelloutier
CROISSY-BEAUBOURG
77435 MARNE LA VALLEE CEDEX 2

b) Ministère de l'Industrie

Direction Régionale et Interdépartementale de l'Environnement et de l'Énergie
10 rue Crillon
75004 PARIS

CODE DE L'URBANISME

Partie Législative

Chapitre VI : Servitudes d'utilité publique affectant l'utilisation du sol

Article L126-1

(Loi n° 83-8 du 7 janvier 1983 art. 55 Journal Officiel du 9 janvier 1983)

(Loi n° 95-101 du 2 février 1995 art. 88 Journal Officiel du 3 février 1995)

(Loi n° 2000-1208 du 13 décembre 2000 art. 202 III Journal Officiel du 14 décembre 2000)

Les plans locaux d'urbanisme doivent comporter en annexe les servitudes d'utilité publique affectant l'utilisation du sol et qui figurent sur une liste dressée par décret en Conseil d'Etat.

Le représentant de l'Etat est tenu de mettre le maire ou le président de l'établissement public compétent en demeure d'annexer au plan local d'urbanisme les servitudes mentionnées à l'alinéa précédent. Si cette formalité n'a pas été effectuée dans le délai de trois mois, le représentant de l'Etat y procède d'office.

Après l'expiration d'un délai d'un an à compter, soit de l'approbation du plan, soit, s'il s'agit d'une servitude nouvelle, de son institution, seules les servitudes annexées au plan peuvent être opposées aux demandes d'autorisation d'occupation du sol. Dans le cas où le plan a été approuvé ou la servitude, instituée avant la publication du décret établissant ou complétant la liste visée à l'alinéa premier, le délai d'un an court à compter de cette publication.

Partie Réglementaire - Décrets en Conseil d'Etat

Chapitre VI : Servitudes d'utilité publique affectant l'utilisation du sol

Article R126-1

(Décret n° 77-861 du 26 juillet 1977 Journal Officiel du 29 juillet 1977)

(Décret n° 83-813 du 9 septembre 1983 art. 7 Journal Officiel du 11 septembre 1983 date d'entrée en vigueur 1 octobre 1983)

(Décret n° 2001-260 du 27 mars 2001 art. 3 Journal Officiel du 28 mars 2001)

Doivent figurer en annexe au plan local d'urbanisme les servitudes d'utilité publique affectant l'utilisation du sol et appartenant aux catégories figurant sur la liste annexée au présent chapitre.

Un arrêté du ministre chargé de l'urbanisme fixe la légende des différentes servitudes d'utilité publique figurant sur la liste mentionnée à l'alinéa précédent.

Article R126-2

(Décret n° 77-861 du 26 juillet 1977 Journal Officiel du 29 juillet 1977)

(Décret n° 2001-260 du 27 mars 2001 art. 3 Journal Officiel du 28 mars 2001)

Le report en annexe au plan local d'urbanisme des servitudes d'utilité publique mentionnées au présent chapitre est opéré suivant la procédure prévue à l'article R. 123-36 pour la mise à jour dudit plan.

Article R126-3

(Décret n° 77-861 du 26 juillet 1977 Journal Officiel du 29 juillet 1977)
(Décret n° 83-813 du 9 septembre 1983 art. 7 Journal Officiel du 11 septembre 1983 date d'entrée en
vigueur 1 octobre 1983)
(Décret n° 2001-260 du 27 mars 2001 art. 3 Journal Officiel du 28 mars 2001)

La direction des services fiscaux reçoit communication, à l'initiative du maire, de l'annexe du plan local d'urbanisme consacrée aux servitudes d'utilité publique affectant l'utilisation du sol.

Loi du 15 juin 1906

Loi sur les distributions d'énergie (version consolidée au 20 décembre 2003)

Article 12

Modifié par Loi n°2003-8 du 3 janvier 2003 art. 25 III (JORF 4 janvier 2003).

La déclaration d'utilité publique investit le concessionnaire ou titulaire d'une autorisation de transport de gaz naturel, pour l'exécution des travaux dépendant de la concession ou autorisation de transport de gaz naturel, de tous les droits que les lois et règlements confèrent à l'administration en matière de travaux publics.

Le concessionnaire ou titulaire d'une autorisation de transport de gaz naturel demeure en même temps soumis à toutes les obligations qui dérivent, pour l'administration, de ces lois et règlements.

S'il y a lieu à expropriation, il y est procédé conformément à la loi du 3 mai 1841, au nom de l'autorité concédante et aux frais du concessionnaire ou titulaire d'une autorisation de transport de gaz naturel.

La déclaration d'utilité publique d'une distribution d'énergie confère, en outre, au concessionnaire ou titulaire d'une autorisation de transport de gaz naturel le droit :

- 1° D'établir à demeure des supports et ancrages pour conducteurs aériens d'électricité, soit à l'extérieur des murs ou façades donnant sur la voie publique, soit sur les toits et terrasses des bâtiments, à la condition qu'on y puisse accéder par l'extérieur, étant spécifié que ce droit ne pourra être exercé que sous les conditions prescrites, tant au point de vue de la sécurité qu'au point de vue de la commodité des habitants par les règlements d'administration publique prévus à l'article 18, lesdits règlements devant limiter l'exercice de ce droit au cas de courants électriques tels que la présence desdits conducteurs d'électricité à proximité des bâtiments ne soient pas de nature à présenter, nonobstant les précautions prises conformément aux règlements, des dangers graves pour les personnes ou les bâtiments ;
- 2° De faire passer les conducteurs d'électricité au-dessus des propriétés privées, sous les mêmes conditions et réserves que celles spécifiques à l'alinéa 1° ci-dessus ;
- 3° D'établir à demeure des canalisations souterraines, ou des supports pour conducteurs aériens, sur des terrains privés non bâtis, qui ne sont pas fermés de murs ou autres clôtures équivalentes ;
- 4° De couper les arbres et branches d'arbres qui, se trouvant à proximité des conducteurs aériens d'électricité, gênent leur pose ou pourraient, par leur mouvement ou leur chute, occasionner des courts-circuits ou des avaries aux ouvrages.

L'exécution des travaux prévus aux alinéas 1° à 4° ci-dessus doit être précédée d'une notification directe aux intéressés et d'une enquête spéciale dans chaque commune ; elle ne peut avoir lieu qu'après approbation du projet de détail des tracés par le préfet.

Elle n'entraîne aucune dépossession ; la pose d'appuis sur les murs ou façades ou sur les toits ou terrasses des bâtiments ne peut faire obstacle au droit du propriétaire de démolir, réparer ou surélever. La pose des canalisations ou supports dans un terrain ouvert et non bâti ne fait pas non plus obstacle au droit du propriétaire de se clore ou de bâtir. Le propriétaire devra, un mois avant d'entreprendre les travaux de démolition, réparation, surélévation, clôture ou bâtiment, prévenir le concessionnaire ou titulaire d'une autorisation de transport de gaz naturel par lettre recommandée adressée au domicile élu par ledit concessionnaire ou titulaire d'une autorisation de transport de gaz naturel.

Les indemnités qui pourraient être dues à raison des servitudes d'appui, de passage ou d'ébranchage, prévues aux alinéas 1°, 2°, 3° et 4° ci-dessus, sont réglées en premier ressort par le juge du tribunal d'instance : s'il y a expertise, le juge peut ne nommer qu'un seul expert (1).

Les dispositions qui précèdent sont applicables aux installations de câbles électromagnétiques de guidage devant être utilisés par les navigateurs aériens.

Les actions en indemnité sont prescrites dans un laps de temps de deux ans à compter du jour de la délivrance de l'autorisation de circulation de courant, lorsque le paiement de ces indemnités incombe à une collectivité publique.

Nota - (1) Décret n° 67-885 du 6 octobre 1967, art. 1er : alinéa abrogé en ce qui concerne la compétence du juge du tribunal d'instance pour le règlement des indemnités prévues à cet alinéa.

Article 12 bis

Créé par Loi n°2000-1208 du 13 décembre 2000 art. 5 (JORF 14 décembre 2000 en vigueur le 14 décembre 2001).

Après déclaration d'utilité publique précédée d'une enquête publique, des servitudes d'utilité publique concernant l'utilisation du sol, ainsi que l'exécution de travaux soumis au permis de construire, peuvent être instituées au voisinage d'une ligne électrique aérienne de tension supérieure ou égale à 130 kilovolts. Ces servitudes sont instituées par arrêté du préfet du département concerné.

Ces servitudes comportent, en tant que de besoin, la limitation ou l'interdiction du droit d'implanter des bâtiments à usage d'habitation et des établissements recevant du public. Elles ne peuvent faire obstacle aux travaux d'adaptation, de réfection ou d'extension de constructions existantes édifiées en conformité avec les dispositions législatives et réglementaires en vigueur avant l'institution desdites servitudes, à condition que ces travaux n'entraînent pas d'augmentation significative de la capacité d'accueil d'habitants dans les périmètres où les servitudes ont été instituées.

Lorsque l'institution des servitudes prévues au présent article entraîne un préjudice direct, matériel et certain, elle ouvre droit à une indemnité au profit des propriétaires, des titulaires de droits réels ou de leurs ayants droit. Le paiement des indemnités est à la charge de l'exploitant de la ligne électrique. A défaut d'accord amiable, l'indemnité est fixée par le juge de l'expropriation et est évaluée dans les conditions prévues par l'article L. 13-15 du code de l'expropriation pour cause d'utilité publique.

Un décret en Conseil d'Etat, pris après avis du comité technique de l'électricité, fixe la liste des catégories d'ouvrages concernés, les conditions de délimitation des périmètres dans lesquelles les servitudes peuvent être instituées ainsi que les conditions d'établissement de ces servitudes.

Loi n°46-628 du 8 avril 1946

**Loi sur la nationalisation de l'électricité et du gaz
(version consolidée au 8 décembre 2006)**

Article 35

(Modifié par Ordonnance n°58-997 du 23 octobre 1958 art. 60)

Les servitudes d'ancrage, d'appui, de passage, d'abattage d'arbres, d'aqueduc, de submersion et d'occupation temporaire s'appliquent dès la déclaration d'utilité publique des travaux.

Un décret déterminera les formes de la déclaration d'utilité publique des travaux qui ne nécessitent que l'établissement de servitudes et n'impliquent aucun recours à l'expropriation. Ce décret fixera également les conditions d'établissement desdites servitudes.

Décret n°67-886 du 6 octobre 1967

Décret portant règlement d'administration publique pour l'application de la loi du 15 juin 1906 sur les distributions d'énergie et de la loi du 16 octobre 1919 relative à l'utilisation de l'énergie hydraulique

(version consolidée au 11 octobre 1967)

Article 1

Une convention passée entre le concessionnaire et le propriétaire ayant pour objet la reconnaissance des servitudes d'appui, de passage, d'ébranchage ou d'abattage prévues au troisième alinéa de l'article 12 de la loi du 15 juin 1906 susvisée peut remplacer les formalités prévues au quatrième alinéa dudit article.

Cette convention produit, tant à l'égard des propriétaires et de leurs ayants droit que des tiers, les effets de l'approbation du projet de détail des tracés par le préfet, qu'elle intervienne en prévision de la déclaration d'utilité publique des travaux ou après cette déclaration, ou, en l'absence de déclaration d'utilité publique, par application de l'article 298 de la loi du 13 juillet 1925 susvisée.

Article 2

Les contestations relatives au montant des indemnités dues à raison des servitudes prévues par l'alinéa 3 de l'article 12 de la loi du 15 juin 1906 susvisée sont soumises au juge de l'expropriation .

Article 3

Les contestations relatives au montant des indemnités dues à raison des servitudes d'aqueduc, de submersion, d'occupation et d'extraction de matériaux prévues au premier alinéa de l'article 4 de la loi du 16 octobre 1919 susvisée sont soumises au juge de l'expropriation .

Article 4

Le garde des sceaux, ministre de la justice, le ministre de l'économie et des finances et le ministre de l'industrie sont chargés, chacun en ce qui le concerne, de l'exécution du présent décret, qui sera publié au Journal officiel de la République française.

Décret n°70-492 du 11 juin 1970

Décret portant règlement d'administration publique pour l'application de l'article 35 modifié de la loi du 8 avril 1946 concernant la procédure de déclaration d'utilité publique des travaux d'électricité et de gaz qui ne nécessitent que l'établissement de servitudes ainsi que les conditions d'établissement desdites servitudes
(version consolidée au 22 août 2004)

TITRE III BIS : DÉCLARATION D'UTILITÉ PUBLIQUE ET INSTITUTION DES SERVITUDES PRÉVUES PAR L'ARTICLE 12 BIS DE LA LOI DU 15 JUIN 1906

Article 20-1

Créé par Décret n°2004-835 du 19 août 2004 art. 1 (JORF 22 août 2004).

Les servitudes mentionnées à l'article 12 bis de la loi du 15 juin 1906 peuvent être instituées de part et d'autre de toute ligne électrique aérienne de tension supérieure ou égale à 130 kilovolts, existante ou à créer. Ces servitudes affectent l'utilisation du sol et l'exécution des travaux mentionnés à l'article 20-2 dans un périmètre incluant au maximum les fonds situés à l'intérieur :

- 1° De cercles dont le centre est constitué par l'axe vertical des supports de la ligne et dont le rayon est égal à 30 mètres ou à la hauteur des supports si celle-ci est supérieure ;
- 2° D'une bande délimitée par la projection verticale au sol des câbles de la ligne électrique lorsqu'ils sont au repos ;
- 3° De bandes d'une largeur de 10 mètres de part et d'autre du couloir prévu au 2°.

Pour les lignes électriques aériennes de tension égale ou supérieure à 350 kilovolts, le rayon mentionné au 1° ci-dessus est porté à 40 mètres ou à une distance égale à la hauteur du support si celle-ci est supérieure et la largeur des bandes mentionnées au 3° ci-dessus est portée à 15 mètres.

Le champ d'application des servitudes peut être adapté dans les limites fixées au précédent alinéa en fonction des caractéristiques des lieux.

Article 20-2

Créé par Décret n°2004-835 du 19 août 2004 art. 1 (JORF 22 août 2004).

Dans le périmètre où sont instituées les servitudes prévues à l'article 20-1 :

1° Sont interdits, à l'exception des travaux d'adaptation, de réfection ou d'extension de constructions existantes mentionnés au deuxième alinéa de l'article 12 bis de la loi du 15 juin 1906 susvisée, la construction ou l'aménagement :

- de bâtiments à usage d'habitation ou d'aires d'accueil des gens du voyage ;
- d'établissements recevant du public au sens du code de la construction et de l'habitation entrant dans les catégories suivantes : structures d'accueil pour personnes âgées et personnes handicapées, hôtels et structures d'hébergement, établissements d'enseignement, colonies de vacances, établissements sanitaires, établissements pénitentiaires, établissements de plein air ;

2° Peuvent, en outre, être interdits ou soumis à des prescriptions particulières la construction ou l'aménagement de bâtiments abritant :

- des établissements recevant du public au sens du code de la construction et de l'habitation autres que ceux mentionnés au 1° ci-dessus ;
- des installations classées pour la protection de l'environnement soumises à autorisation et fabriquant, utilisant ou stockant des substances comburantes, explosibles, inflammables ou combustibles.

Article 20-3

Créé par Décret n°2004-835 du 19 août 2004 art. 1 (JORF 22 août 2004).

La procédure d'institution des servitudes mentionnées à l'article 20-1 est conduite sous l'autorité du préfet.

Préalablement à l'organisation de l'enquête publique, le préfet sollicite l'avis de l'exploitant de la ou des lignes électriques, des services de l'Etat intéressés et des maires des communes sur le territoire desquelles est envisagée l'institution des servitudes en leur indiquant qu'un délai de deux mois leur est imparti pour se prononcer. En l'absence de réponse dans le délai imparti, l'avis est réputé favorable.

Une enquête publique est organisée dans les conditions fixées par les articles R. 11-4 à R. 11-14 du code de l'expropriation pour cause d'utilité publique.

Le dossier soumis à l'enquête publique comporte :

- 1° Une notice présentant la ou les lignes électriques concernées et exposant les raisons de l'institution des servitudes, les éléments retenus pour la délimitation des périmètres envisagés et la nature et l'importance des restrictions au droit de propriété en résultant ;
- 2° Les avis prévus au deuxième alinéa recueillis préalablement à l'organisation de l'enquête publique ;
- 3° Un plan parcellaire délimitant le périmètre établi en application de l'article 20-1.

Les frais de constitution et de diffusion du dossier sont à la charge de l'exploitant de la ou des lignes électriques concernées.

La déclaration d'utilité publique des servitudes mentionnées à l'article 20-1 est prononcée par arrêté du préfet du département. Elle emporte institution des servitudes susmentionnées à l'intérieur du périmètre délimité sur le plan parcellaire annexé.

La suppression de tout ou partie des servitudes mentionnées à l'article 12 bis de la loi du 15 juin 1906 susvisée est prononcée par arrêté préfectoral.

Article 21

Modifié par Décret n°85-1109 du 15 octobre 1985 art. 3 (JORF 17 octobre 1985)

Sous réserve des dispositions de l'article 8 de la loi n° 83-630 du 12 juillet 1983 relative à la démocratisation des enquêtes publiques et à la protection de l'environnement, les frais d'enquête qui comprennent notamment les indemnités qui peuvent être versées aux commissaires enquêteurs, lesquelles sont fixées comme en matière d'expropriation, et les frais de notification ou d'affichage exposés au cours de l'instruction des demandes de déclaration d'utilité publique et à l'occasion de l'établissement des servitudes sont à la charge du demandeur.

Fiche d'information relative aux risques présentés par les canalisations de transport de matières dangereuses intéressant la commune de DOURDAN

1- Les différentes canalisations de transport intéressant la commune de DOURDAN

La commune de DOURDAN est concernée par une canalisation sous pression de transport de matières dangereuses, réglementée par l'arrêté du 4 août 2006 (NOR: INDI0608092A) du ministre d'Etat, ministre de l'intérieur et de l'aménagement du territoire, du ministre des transports, de l'équipement, du tourisme et de la mer et du ministre délégué à l'industrie. Il s'agit d'une canalisation de transport de gaz exploitée par la société GRTgaz.

Le tracé est donné sur la carte ci-après. Pour toute information complémentaire et notamment obtenir une carte des tracés avec une échelle plus fine, il conviendra de se rapprocher directement de l'exploitant dont les coordonnées sont indiquées ci-dessous :

GRTgaz
Région Val de Seine
(26 rue de Calais – 75436 PARIS CEDEX 09
TEL. : 01.40.23.36.36)

Les renseignements mentionnés sur cette carte ne sauraient engager les organismes ayant contribué à son élaboration. Il s'agit d'un document informatif. La position mentionnée ne permet pas la localisation précise sur le terrain de certaines catégories de canalisations. Pour tous travaux à proximité des canalisations de transport, il est nécessaire d'effectuer auprès de l'exploitant concerné une demande de renseignement ou une déclaration d'intention de commencement de travaux conformément au décret n° 91-1147 du 14 octobre 1991 et à son arrêté d'application du 16 novembre 1994 ou de tout autre texte pouvant s'y substituer. De manière générale, les personnes souhaitant des informations plus précises sur les réseaux de canalisations sous pression sont invitées à se rapprocher de leurs exploitants respectifs.

2- Maîtrise de l'urbanisation

Les contraintes en matière d'urbanisme concernent les projets nouveaux relatifs aux établissements recevant du public (ERP) les plus sensibles et aux immeubles de grande hauteur (IGH). Ces contraintes s'apprécient au regard des informations figurant dans le tableau ci-après et qui sont issues des distances génériques disponibles pour le gaz :

Canalisation de transport de gaz exploitée par la société GRTgaz

Caractéristiques de la canalisation	Zones justifiant des restrictions en matière de développement de l'urbanisation		Zone justifiant vigilance et information
	Zone permanente d'interdiction de toutes nouvelles constructions ou extensions d'IGH et d'ERP susceptibles de recevoir plus de 100 personnes	Zone intermédiaire où des restrictions de construction ou d'extension d'IGH et d'ERP susceptibles de recevoir plus de 100 personnes existent	Zone d'information du transporteur de tout projet d'urbanisme
DN 100 et PMS 40 bar	5 m	15 m	15 m

Ces distances s'entendent de part et d'autre de l'axe de la canalisation considérée.

Zones justifiant des restrictions en matière de développement de l'urbanisation

La première distance délimite la zone dans laquelle toutes constructions ou extensions d'IGH et ERP susceptibles de recevoir plus de 100 personnes sont interdites sans qu'il ne soit possible de revenir dessus.

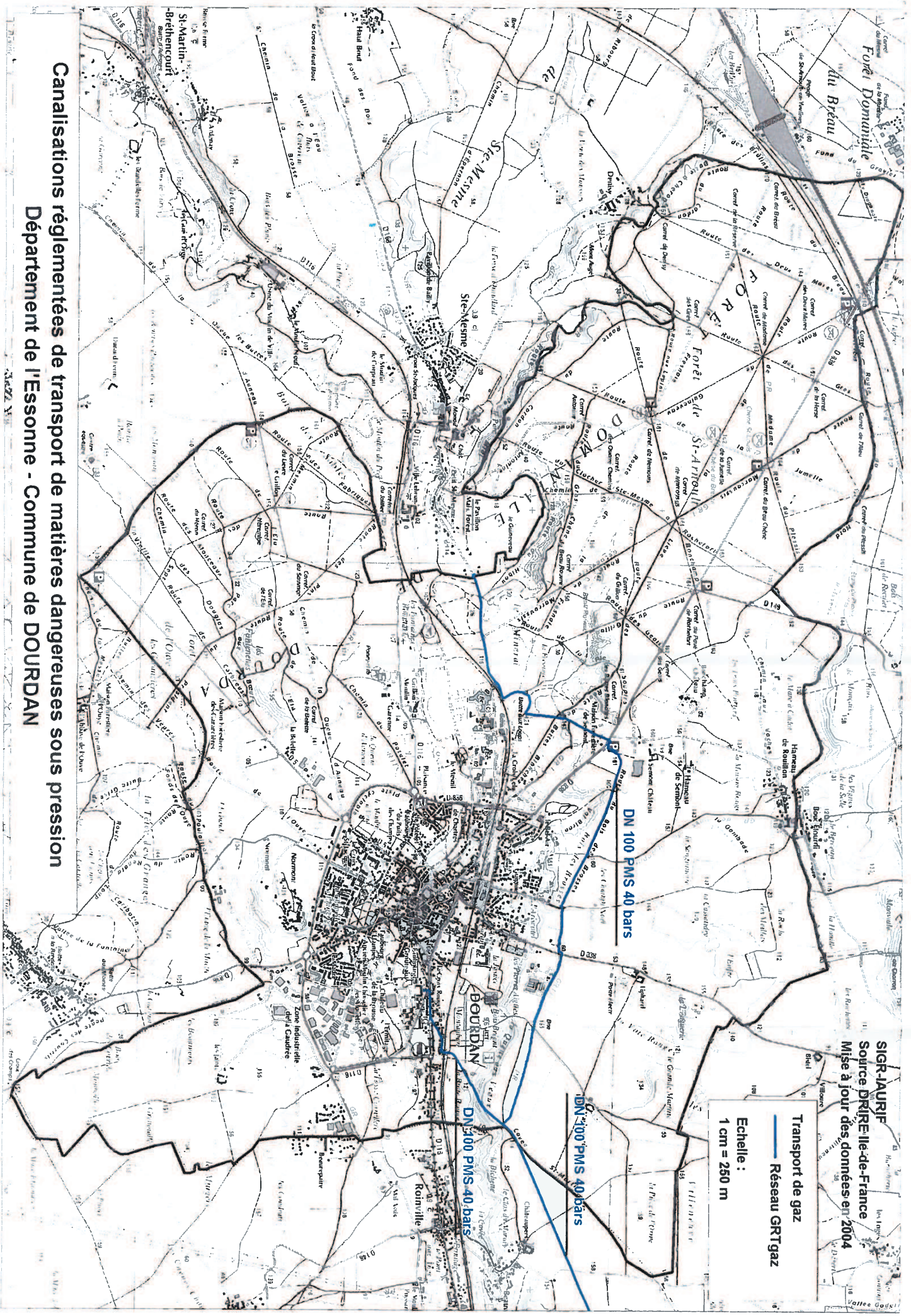
La zone intermédiaire nécessite que l'aménageur de chaque projet engage une étude pour s'assurer que les conditions de sécurité sont satisfaisantes au regard des risques présentés. Cette étude repose sur les caractéristiques de l'ouvrage de transport, de son environnement mais aussi du projet envisagé et du respect de certaines contraintes en matière de sécurité (modalité d'évacuation des personnes...). En outre, la mise en œuvre de mesure compensatoire de type physique sur l'ouvrage de transport (protection mécanique par dalle béton...) destinée à réduire l'emprise de cette zone en limitant la principale source de risque d'accident (travaux tiers) est à privilégier. Cependant, malgré la mise en place de mesures compensatoires et dans certaines conditions, l'interdiction de construction ou d'extension d'IGH et d'ERP susceptibles de recevoir plus de 100 personnes peut intervenir. La DRIRE devra être consultée a minima lors de la procédure de demande de permis de construire.

Zone justifiant vigilance et information

La distance la plus grande définit la zone dans laquelle une information du transporteur doit être réalisée pour tout projet d'urbanisme. Cette démarche doit permettre au transporteur de suivre l'évolution de l'environnement à proximité de ses ouvrages afin de renforcer le cas échéant leur niveau de sécurité.

En outre, cette zone doit servir de référence pour l'élaboration du plan communal de sauvegarde (PCS) et, le cas échéant, du document d'information communal sur les risques majeurs (DICRIM).

D'une manière générale et afin d'anticiper toutes difficultés, il convient d'avertir le plus en amont possible le transporteur de tout projet situé dans les zones figurant dans le tableau ci-dessus.



SIGRAURIF
 Source DRIRELLE-de-France
 Mise à jour des données en 2004

Transport de gaz
 Réseau GRT gaz

Echelle :
 1 cm = 250 m

Canalisations réglementées de transport de matières dangereuses sous pression
 Département de l'Essonne - Commune de DURDAN

DN	Section	N° Parcelle	Lieudit	Lg	Lg D	Lg G	Ouvrage(s)	Volume	N° Vol	DatePublic
100	YC	12	LA PIECE DE CHATEAUPERS	15	2,0	2,0	DOURDAN STE MESME	7319	2	08/08/1988
100	YC	20	LA PIECE DE CHATEAUPERS	46	2,0	2,0	DOURDAN STE MESME	7319	3	08/08/1988
100	YC	19	LA PIECE DE CHATEAUPERS	49	2,0	2,0	DOURDAN STE MESME	7319	3	08/08/1988
100	YC	9	LA PIECE DE CHATEAUPERS	99	2,0	2,0	DOURDAN STE MESME			
100	YC	8	LA PIECE DE CHATEAUPERS	20	2,0	2,0	DOURDAN STE MESME	7319	5	08/08/1988
100	YC	7	LA PIECE DE CHATEAUPERS	46	2,0	2,0	DOURDAN STE MESME	7319	6	08/08/1988
100	YB	8	LES 40 ARPENTS	31	2,0	2,0	DOURDAN STE MESME	7319	8	08/08/1988
100	AB	91	LE MINERAY	65	2,0	2,0	DOURDAN STE MESME	7319	8	08/08/1988
100	AB	97	LE MINERAY	45	2,0	2,0	DOURDAN STE MESME	7319	8	08/08/1988
100	YB	9	LES 40 ARPENTS	69	2,0	2,0	DOURDAN STE MESME	7319	9	08/08/1988
100	YB	10	LES 40 ARPENTS	36	2,0	2,0	DOURDAN STE MESME	7319	10	08/08/1988
100	YB	12	LES 40 ARPENTS	36	2,0	2,0	DOURDAN STE MESME	7319	11	08/08/1988
100	B	227	LIPHARD	9	2,0	2,0	DOURDAN STE MESME	7319	12	08/08/1988
100	B	228	LIPHARD	13	2,0	2,0	DOURDAN STE MESME	7319	13	08/08/1988
100	B	229	LIPHARD	16	2,0	2,0	DOURDAN STE MESME	7319	14	08/08/1988
100	A	28	ROUTE FORESTIERE DU BOIS DES BR	1400	3,0	3,0	DOURDAN STE MESME			04/07/1995
100	A	88	ET ROUTE FORESTIERE FANFARE	400	3,0	3,0	DOURDAN STE MESME			04/07/1995
100	A	104			3,0	3,0	DOURDAN STE MESME			04/07/1995
100	AC	103			3,0	3,0	DOURDAN STE MESME			04/07/1995

Recommandations à respecter aux abords des lignes électriques souterraines

De manière générale, il est recommandé :

- De conserver le libre accès à nos installations,
- De ne pas implanter de supports (feux de signalisation, bornes, etc.) sur nos câbles, dans le cas contraire, prévoir du matériel de type démontable,
- De ne pas noyer nos ouvrages dans la bétonite de manière à ne pas les endommager et à en garantir un accès facile,
- De prendre toutes les précautions utiles afin de ne pas endommager nos installations pendant les travaux.

Concernant tous travaux :

- Chaque entreprise devant réaliser des travaux sur la commune devra appliquer le Décret n°91-1147 du 14 Octobre 1991, relatif à l'exécution de travaux à proximité de certains ouvrages souterrains, aériens ou subaquatiques de transport ou de distribution (demande de renseignements, déclaration d'intention de commencement de travaux...).

Concernant les indications de croisement :

- Dans tous les cas cités ci après et conformément à l'arrêté du 17 mai 2001 fixant les conditions techniques auxquelles doivent satisfaire les distributions d'énergie électrique, il est obligatoire de respecter une distance minimum de 0,20 mètre en cas de croisement avec nos ouvrages.

Croisement avec nos fourreaux :

- Préférer les croisements par le dessous en évitant impérativement que les différentes installations reposent l'une sur l'autre.

Croisement avec nos caniveaux :

- Préférer les croisements par le dessous. Le croisement devra être réalisé à une distance conseillée de 0,5 mètre au-dessus ou au-dessous. Veiller à effectuer un soutènement efficace de nos ouvrages pour les croisements que vous ferez au-dessous.

Croisement avec un ouvrage brique et dalles :

- Préférer les croisements par le dessous. L'accessibilité de ces ouvrages doit rester libre en respectant une distance conseillée de 0,4 mètre minimum pour les croisements que vous effectuerez au-dessus.
- Veiller à maintenir efficacement ces ouvrages et à éviter tout mouvement de terrain qui entraînerait leur affaissement lors des croisements que vous réaliserez au-dessous.
- Effectuer, à proximité de nos ouvrages, un sondage à la main sur une profondeur de 1,50 mètre afin de les localiser et ne pas les endommager.
- Dans le cas où une canalisation serait parallèle à la liaison souterraine électrique, une distance minimum de 0,3 mètre est conseillée entre les deux génératrices.

Concernant les plantations :

- Ne pas implanter d'arbres à moins de 1,5 mètre de l'axe de nos ouvrages dans le cas d'essences à racines pivots et de 3 mètres dans le cas d'essences à racines traçantes,
- En cas d'essouchage, en présence d'ouvrages électriques, découper les racines et les laisser en terre,
- Lors de la pose de jardinières, bacs à fleurs, etc ..., l'accès aux ouvrages électriques devra être conservé en toutes circonstances, il est donc interdit de poser des bacs à fleurs « non démontables » au-dessus de ces derniers.

Particularité C.P.C.U.

- ***Dans le cas d'un parcours parallèle ou d'un croisement avec nos ouvrages :***

Les parcours au-dessus et au-dessous de nos ouvrages ainsi que les croisements au-dessus de nos ouvrages sont fortement déconseillés. Tout parallélisme ou croisement **à moins de 4 mètres** devra faire l'objet d'une étude d'élevation thermique des ouvrages électriques. Vous veillerez à maintenir efficacement les ouvrages électriques et à éviter tout mouvement de terrain qui entraînerait leur affaissement lors des croisements que vous réaliserez au-dessous.

- ***Dans tous les cas :***

- Une ventilation du caniveau vapeur à l'aide de bouches d'aération disposées de part et d'autre des câbles haute tension est nécessaire. La

longueur ventilée, la plus courte possible, est déterminée en tenant compte du fait que ces bouches d'aération doivent être implantées, si possible, sous trottoir,

- Obturation du caniveau vapeur à l'aide de laine de verre à chaque extrémité de la longueur ventilée,
- Renforcement éventuel du calorifugeage des conduites de vapeur,
- Une pose éventuelle de thermocouple pour contrôler la température de la gaine extérieure des câbles ou la température à proximité de ceux-ci,

Les études réalisées doivent prendre en compte le respect de la dissipation thermique de nos ouvrages et l'échauffement éventuel produit par vos conduites.

Votre responsabilité restant entière dans le cas d'une contrainte d'exploitation des ouvrages électriques due à un échauffement provoqué par vos canalisations. Il en va de même dans le cas de dommages occasionnés aux ouvrages électriques lors de l'exécution des travaux.

Les renseignements qui vous sont fournis par nos agents aussi bien sur place que sur plans ne sont donnés qu'à titre indicatif. Ils doivent être complétés par des sondages réalisés par vos soins.

La demande de renseignements est réputée caduque si la D.I.C.T. (Demande d'Intention de Commencement de Travaux), n'est pas effectuée dans un délai de 6 mois à compter de l'envoi de la demande de renseignements.

Recommandations à respecter aux abords des lignes électriques aériennes

Les aménagements paysagers - voirie et réseaux divers :

- Les arbres de hautes tiges seront à prohiber sous l'emprise de nos conducteurs,
- La hauteur de surplomb entre les conducteurs et les voies de circulation ne devra pas être inférieure à 9 mètres,
- Le franchissement de la traversée doit se faire en une seule portée,
- Le surplomb longitudinal des voies de communication dans une partie normalement utilisée pour la circulation des véhicules ou la traversée de ces voies sous un angle inférieur à 7° sont interdits,
- L'accès à nos pieds de supports doit rester libre dans un rayon de 5 m autour de ces derniers,
- Les canalisations métalliques transportant des fluides devront éviter les parcours parallèles à nos conducteurs et respecter une distance de 3 mètres vis-à-vis de nos pieds de supports.
- En cas de voisinage d'un support de ligne électrique aérienne très haute tension et d'une canalisation métallique de transport de gaz combustible, d'hydrocarbures liquides ou liquéfiés ou d'autres fluides dont la dissémination présente des risques particuliers, des dispositions sont à prendre pour que l'écoulement de défaut éventuel par le pied du support ne puisse entraîner le percement de la canalisation.

Les constructions :

- L'Article R.4534-108 du code du travail interdit l'approche soit directement soit à l'aide d'engins ou de matériaux d'un conducteur nu dans le domaine de la haute et très haute tension HTB (>50 000 Volts) à une distance inférieure à 5 mètres hors balancement des câbles,
- L'Article 12 de l'Arrêté du 17 mai 2001 fixant les conditions techniques auxquelles doivent satisfaire les distributions d'énergie électrique, interdit l'approche soit directement soit à l'aide d'engins ou de matériaux d'un conducteur nu dans le domaine de la Très Haute Tension (400 000 Volts) à une distance inférieure à 6 mètres hors balancement des câbles,
- Une distance supplémentaire de 2 mètres est recommandée en cas de surplomb accessible (terrasse, balcon, etc.),
- L'article 20 de l'Arrêté du 17 mai 2001 fixe à 100 mètres la distance de voisinage entre un établissement pyrotechnique ou de l'aplomb extérieur de la clôture qui entoure le magasin et l'axe du conducteur le plus proche (balancement du conducteur non compris),

- L'Article 71 de l'Arrêté du 17 mai 2001 interdit l'implantation de supports au voisinage d'un établissement d'enseignement, d'une installation d'équipement sportif ou d'une piscine en plein air,
- Au cas où l'Article 71 ne pourrait être appliqué, toutes les dispositions seront prises pour que les abords du pylône implanté sur la parcelle soient rendus inaccessibles (suppression de l'échelle d'accès sur une hauteur de 3 mètres),
- La nécessité de prescrire au-dessus de tous les terrains dans lesquels peut être pratiquée l'irrigation par aspersion, un dégagement suffisant sous les lignes, fixé à 6 mètres pour les conducteurs nus. Toutefois, dans le cas d'utilisation de gros diamètre d'ajutage près de lignes haute tension (>50000 volts), il convient, pour éviter tout risque pour les personnes, de les placer, par rapport à l'aplomb des câbles, à :
 - 20 mètres si le diamètre d'ajutage est compris entre 26 et 33 mm limites comprises,
 - 25 mètres si le diamètre est supérieur à 33 mm.

D'où l'interdiction aux services de secours (pompiers, etc.) de se servir de jets canon.

Les terrains de sport :

L'arrêté du 17 mai 2001 fixe :

- Une distance de 9 mètres minimum entre le conducteur le plus proche et le terrain de sport,
- Un surplomb longitudinal de celui-ci par les lignes haute tension est autorisé sous réserve que l'angle de traversée soit supérieur à 5° par rapport à l'axe des conducteurs,
- Tout sport de lancers ou tirs à distance devront s'effectuer dans la moitié de terrain non surplombé par la ligne afin d'éviter d'agresser les câbles,
- Les charpentes métalliques devront être reliées à la terre.
- **ATTENTION** : Les terrains d'installations d'équipements sportifs comprennent, notamment, les terrains d'éducation physique et sportive ainsi que les terrains pour les jeux d'équipes et l'athlétisme. Des distances minimales plus importantes peuvent être imposées selon le mode d'utilisation et la fréquentation des installations, en application de l'Article 99 (chapitre 3) de l'arrêté technique du 17 mai 2001. L'usage des cerfs-volants, ballons captifs, modèles réduits aériens commandés par fils est très dangereux à proximité de lignes aériennes. Il y a lieu de tenir compte de la présence de ces lignes pour les lancers et les tirs à distances (disques, javelot, marteau, pigeons d'argile, etc.)

Chaque entreprise devant réaliser des travaux sur la commune devra impérativement appliquer le décret n° 91-1147 du 14 octobre 1991 relatif à l'exécution de travaux à proximité de certains ouvrages souterrains, aériens ou subaquatiques de transport ou de distribution (demande de renseignements, déclaration d'intention de commencement de travaux ...).

Afin que RTE puisse répondre avec exactitude et dans les plus brefs délais à la faisabilité de certains projets, les éléments ci-après devront être fournis :

- La côte N.G.F. du projet,
- Un plan du projet sur lequel l'axe de la ligne existante sera représenté,
- Un point de référence coté en mètre par rapport à un des pylônes de la ligne concernée,
- Un plan d'évolution des engins (grues, engins élévateurs, camions avec bennes basculantes, etc..) qui seront impérativement mis à la terre,
- L'entreprise devra tenir compte, lors de l'évolution de ces engins, de l'élingage des pièces qu'elle devra soulever.

Cette liste n'est pas exhaustive (voir documents de référence : Arrêté du 17 mai 2001 fixant les conditions techniques auxquelles doivent satisfaire les distributions d'énergie électrique, les dispositions réglementaires du code du travail article R.4534-707 et suivants, ainsi que le Décret n° 91-1147 du 14 octobre 1991 relatif à l'exécution de travaux à proximité de certains ouvrages souterrains, aériens ou subaquatiques de transport ou de distribution).



Ligne Aérienne 90KV NO 1 BIRON-ST-EVROULT
Ligne Aérienne 90KV NO 2 BIRON-ST-EVROULT

Ré
Mairie de Dourdan

RENDRE DES COMPTES
Présentation des réalisations de l'exercice 2022

LIBRÉS	2022	2021
Autres	100 000 000	100 000 000
Autres	100 000 000	100 000 000
Autres	100 000 000	100 000 000
Autres	100 000 000	100 000 000

PAGES

N°	Page
1	1
2	2
3	3
4	4
5	5
6	6
7	7
8	8
9	9
10	10
11	11
12	12
13	13
14	14
15	15
16	16
17	17
18	18
19	19
20	20
21	21
22	22
23	23
24	24
25	25
26	26
27	27
28	28
29	29
30	30
31	31
32	32
33	33
34	34
35	35
36	36
37	37
38	38
39	39
40	40
41	41
42	42
43	43
44	44
45	45
46	46
47	47
48	48
49	49
50	50

Vallée de la Rémarde

Nom officiel : Vallée de la Rémarde

Statut : Site inscrit

Arrêté du 16 février 1972

Communes : Longvilliers (78) , Rochefort-en-Yvelines (78), Saint-Arnoult-en-Yvelines (78), Sonchamp (78), Breuillet (91), Dourdan (91), Saint-Chéron (91), Saint-Cyr-sous-Dourdan (91), Val-Saint-Germain (Le) (91)

Limites et autres protections :

voir cartographie; recouvre les sites inscrits Château et parc du Plessi-Mornay et Château et parc à Rochefort-en-Yvelines

Superficie : 5 418 ha

Ouverture au public : oui

Cartes IGN : 2215OT, 2216ET, 2315OT

Exposé des motifs :

La protection a été décidée en application de la loi du 2 mai 1930.

On lit dans le dossier d'archives :

"Située dans les départements des Yvelines et de l'Essonne, La Remarde est un petit ruisseau capricieux qui prend sa source près du Hameau de l'Hunière au sud de Rambouillet. Au cours des siècles, elle fut utilisée pour alimenter tantôt les moulins, tantôt les pièces d'eau des châteaux. La vallée qui, parfois s'élargit, parfois se resserre garde, à part quelques exceptions, un très grand charme qui tient à la fois au dessin capricieux de la Remarde, aux immenses échappées que l'on découvre brusquement et aux bois qui l'enserrent au nord comme au Sud. La protection est nécessaire pour assurer la pérennité de ce site qui nous est parvenu tel quel."

Identité :

Débutant au remarquable village de Sonchamp, le site de la vallée de la Remarde comprend parcs, plans d'eau, boisements longés par une route pittoresque jusqu'au bourg de Saint-Arnoult-en-Yvelines placé dans un cirque naturel. À l'est, le paysage s'ouvre sur des plaines semées de hameaux et dominées par la butte et le château du début du XXe siècle de Rochefort-en-Yvelines.

Hameau de Rouillon

Nom officiel : Hameau de Rouillon et ses abords

Statut : Site inscrit

Arrêté du 13 août 1981

Communes : Dourdan (91) , Saint-Cyr-sous-Dourdan (91)

Limites et autres protections :

voir cartographie

Superficie : 574,6 ha

Ouverture au public : oui

Cartes IGN : 2216ET

Exposé des motifs :

La protection a été décidée en application de la loi du 2 mai 1930 pour son caractère pittoresque.

On lit dans le dossier d'archives :

"C'est un paysage caractérisé par de petits vallons entaillant le plateau sur lequel s'étend la forêt de Saint-Arnoult-en-Yvelines ; des boqueteaux sont dispersés au milieu des grands champs cultivés. Les hameaux de Rouillon, dans l'Essonne et du Bouc Étourdi dans les Yvelines, constituent les seules unités minérales très groupées dans cet espace entre très végétal et charmant. C'est un ensemble au moins aussi pittoresque que celui de la vallée de la Remarde."

Identité :

La vallée de la Remarde s'étend sur les départements des Yvelines et de l'Essonne. Au nord de la ville de Dourdan, à la limite des deux départements, la vallée encadre deux hameaux, celui de Bouc-Étourdi dans les Yvelines, et celui plus vaste de Rouillon dans l'Essonne. Au sud, le hameau de Rouillon pousse ses limites jusqu'aux portes de la jolie ville de Dourdan et à l'ouest vers la forêt domaniale de Saint-Arnoult-en-Yvelines. Le hameau du Bouc-Étourdi ferme son périmètre vers la vallée de la Remarde.

Centre ancien à Dourdan

Nom officiel : Centre ancien

Statut : Site inscrit

Arrêté du 30 décembre 1977

Communes : Dourdan (91)

Limites et autres protections :

voir cartographie

Superficie : 27,8 ha

Ouverture au public : oui

Cartes IGN : 2216ET

Exposé des motifs :

La protection a été décidée en application de la loi du 2 mai 1930 pour son caractère pittoresque.

On lit dans le dossier d'archives :

"Bien que protégé au titre des abords des monuments historiques, nombreux à Dourdan, il est apparu important à la Conservation Régionale des Bâtiments de France de stigmatiser en tant que tel, le centre ancien de Dourdan qui présente une grande unité sur le plan de son histoire et de son urbanisme. Sur le plan architectural, la qualité des constructions que l'on y trouve mérite qu'aucune faute ne soit commise dans les restaurations et constructions à venir."

Identité :

Dourdan est une cité médiévale remarquable. Elle fut ville royale dès l'an 987 et fut conquise par les seigneurs de Monthléry au XIIe siècle. Le château actuel et les fortifications ont été édifiés par Philippe Auguste. La citadelle, aménagée pour sa défense, fut l'une des plus modernes de l'époque. Elle est dotée d'une chapelle édifiée en 1222. La ville a été assignée à la reine Blanche par Louis IX en 1240 ; la ville a connu depuis une histoire très troublée qui fut à l'origine de nombreuses modifications : muraille flanquée de tours sous la guerre de cent ans ; démolition puis reconstruction de la citadelle après les guerres de religion ; agrandissement sous Henri IV. Le site connut ensuite peu de changements majeurs ; le XIIe siècle vit son patrimoine historique subir de profondes modifications : disparition de l'église Saint-Pierre et de la chapelle Saint-Laurent ; démolition partielle du château

royal ; reconversion du château de la Brousse en caserne ; démolition de la halle en 1836 et reconstruction selon des plans qui n'avaient plus grand-chose à voir avec l'édifice d'origine ; comblement des fossés et disparition d'une grande partie des murs d'enceinte.

MINISTRE DE LA CULTURE
ET DE L'ENVIRONNEMENT

Direction de l'Architecture

SITES

ARRÊTÉ

Le Ministre de la Culture et de l'Environnement

- VU la loi du 2 mai 1930 réorganisant la protection des monuments naturels et des sites de caractère artistique, historique, scientifique, légendaire ou pittoresque, modifiée par la loi n° 67.1174 du 28 décembre 1967 ;
- VU le décret n° 69.607 du 13 juin 1969 portant application des articles 4 et 5.1 de la loi du 2 mai 1930 sur la protection des sites ;
- VU la loi du 12 avril 1943 portant réglementation de la publicité et des enseignes et notamment les articles 5 et 9 ;
- VU le décret du 9 février 1968 portant application du décret du 7 février 1959 modifié relatif au camping et notamment les articles 2 et 6 ;
- VU le décret n° 72.37 du 11 janvier 1972 relatif au stationnement des caravanes et notamment les articles 3, 7, 9 et 10 ;
- VU le décret n° 70.288 du 31 mars 1970 relatif à la composition et au fonctionnement des commissions départementales et supérieure des sites ;
- VU l'avis émis le 5 juillet 1976 par le conseil municipal de Dourdan ;
- VU la délibération du 25 mai 1977 de la commission des sites, perspectives et paysages du département de l'Essonne ;

A R R Ê T É :

ARTICLE 1er - Est inscrit sur l'inventaire des sites pittoresques du département de l'Essonne l'ensemble formé sur la commune de DOURDAN par le centre ancien et délimité comme suit dans le sens des aiguilles d'une montre conformément au plan annexé au présent arrêté : à partir de la Porte de Chartres

1) - SECTION AT :

- l'avenue Carnot (sur ses deux côtés)
- le boulevard des Alliés (sur ses deux côtés)
- la rue Gautreau (sur ses deux côtés)

II) - Section AH :

- le côté ouest de la Place Jean Francis NOËL
- l'avenue de Paris (sur ses deux côtés)
- les limites sud.ouest et sud.est de la parcelle n° 111 (non comprise)
- les limites nord.est des parcelles n° 112 et 113
- la limite nord de la parcelle n° 91
- la limite des lieux-dits le Parterre / Derrière le Parterre
- la rue Grouteau
- la limite des lieux-dits le Parterre / Faubourg Grouteau
- la limite est de la parcelle n° 99
- la rue Grouteau

Section AT :

- la rue des Vergers St Pierre
- la limite des sections AT/AM et AT/AN
- la place du Chariot (façades comprises)
- la limite ouest de la Porte d'Etampes
- la rue Jubé de la Pérelle
- la rue du Puits des Champs (sur ses deux côtés)

III) Section AR :

- la limite est de la parcelle n° 122
- le bras droit de la rivière l'Orge longeant au sud les parcelles n° 120 et 151
- la rue de l'Etang
- la limite des lieux-dits les Prés de l'Etang / Bonniveau
- le pont sur l'Orge
- la rive gauche de l'Orge
- la limite sud de la parcelle n° 47
- les limites est des parcelles n° 47, 46, 45
- le côté sud de la rue de Bonniveau
- le boulevard Emile Zola (sur ses deux côtés)

IV Section AS :

- la rue du faubourg de CHARTRES (RN 836) (sur ses deux côtés) depuis la ligne fictive joignant la mitoyenneté des parcelles n° 115 et 116 à la mitoyenneté des parcelles n°s 60 et 62 jusqu'à son débouché à la Porte de Chartres (point de départ).

ARTICLE 2 - Le présent arrêté sera notifié au Préfet du département de l'Essonne et au Maire de la commune de DOURDAN qui seront responsables, chacun en ce qui le concerne, de son exécution.

Fait à PARIS, le 30 DEC 1977

Pour le Ministre et par délégation

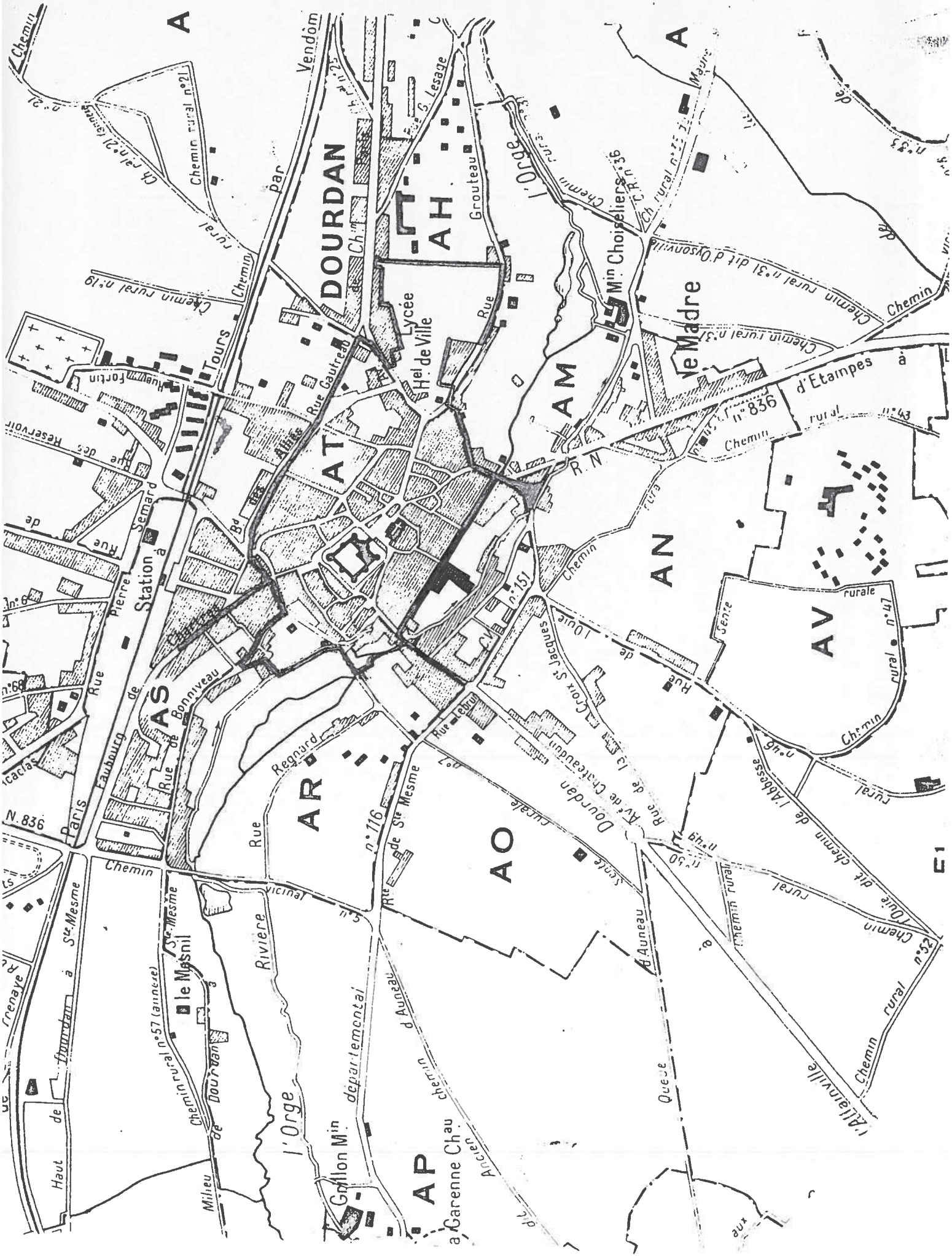
P/le Directeur de l'Architecture
Le Directeur adjoint

Pour ampliation:

L'Administrateur Civil
adjoint au chef du
Bureau des Sites

Raymond BOCQUET


Jean-René MARCHAND



A

DOURDAN

AH

AT

AM

AN

AV

AO

AP

AS

AR

N. 836

le Mesnil

Gillon Min

a Garenne Chau

Min Choiseillers

le Madre

d'Etampes

l'Alleriville

Haut de Dourdan à St. Mesme

Milieu de Dourdan

le Mesnil

le Mesnil

le Mesnil

le Mesnil

le Mesnil

le Mesnil

Chemin rural n°21

Chemin rural n°19

Chemin rural n°21

Chemin rural n°31 dit d'Osnonville

Chemin rural n°35

Chemin rural n°836

Chemin rural n°47

Chemin rural n°46

Chemin rural n°49

Chemin rural n°50

Chemin rural n°57 (annexe)

Chemin rural n°116

Chemin rural n°117

Chemin rural n°118

Chemin rural n°119

Chemin rural n°120

Chemin rural n°121

Chemin rural n°122

Chemin rural n°123

Chemin rural n°124

Chemin rural n°125

Chemin rural n°126

Chemin rural n°127

Chemin rural n°128

Chemin rural n°129

Chemin rural n°130

Chemin rural n°131

Chemin rural n°132

Chemin rural n°133

Chemin rural n°134

Chemin rural n°135

Chemin rural n°136

Chemin rural n°137

Chemin rural n°138

Chemin rural n°139

Chemin rural n°140

Chemin rural n°141

Chemin rural n°142

Chemin rural n°143

Chemin rural n°144

Chemin rural n°145

Chemin rural n°146

Chemin rural n°147

Chemin rural n°148

Chemin rural n°149

Chemin rural n°150

Chemin rural n°151

Chemin rural n°152

Chemin rural n°153

Chemin rural n°154

Chemin rural n°155

Chemin rural n°156

Chemin rural n°157

Chemin rural n°158

Chemin rural n°159

Chemin rural n°160

Chemin rural n°161

Chemin rural n°162

Chemin rural n°163

Chemin rural n°164

Chemin rural n°165

Chemin rural n°166

Chemin rural n°167

Chemin rural n°168

Chemin rural n°169

Chemin rural n°170

Chemin rural n°171

Chemin rural n°172

Chemin rural n°173

Chemin rural n°174

Chemin rural n°175

Chemin rural n°176

Chemin rural n°177

Chemin rural n°178

Chemin rural n°179

Chemin rural n°180

Chemin rural n°181

Chemin rural n°182

Chemin rural n°183

Chemin rural n°184

Chemin rural n°185

Chemin rural n°186

Chemin rural n°187

Chemin rural n°188

Chemin rural n°189

Chemin rural n°190

Chemin rural n°191

Chemin rural n°192

Chemin rural n°193

Chemin rural n°194

Chemin rural n°195

Chemin rural n°196

Chemin rural n°197

Chemin rural n°198

Chemin rural n°199

Chemin rural n°200

Chemin rural n°201

Chemin rural n°202

Chemin rural n°203

Chemin rural n°204

Chemin rural n°205

Chemin rural n°206

Chemin rural n°207

Chemin rural n°208

Chemin rural n°209

Chemin rural n°210

Chemin rural n°211

Chemin rural n°212

Chemin rural n°213

Chemin rural n°214

Chemin rural n°215

Chemin rural n°216

Chemin rural n°217

Chemin rural n°218

Chemin rural n°219

Chemin rural n°220

Chemin rural n°221

Chemin rural n°222

Chemin rural n°223

Chemin rural n°224

Chemin rural n°225

Chemin rural n°226

Chemin rural n°227

Chemin rural n°228

Chemin rural n°229

Chemin rural n°230

Chemin rural n°231

Chemin rural n°232

Chemin rural n°233

Chemin rural n°234

Chemin rural n°235

Chemin rural n°236

Chemin rural n°237

Chemin rural n°238

Chemin rural n°239

Chemin rural n°240

Chemin rural n°241

Chemin rural n°242

Chemin rural n°243

Chemin rural n°244

Chemin rural n°245

Chemin rural n°246

Chemin rural n°247

Chemin rural n°248

Chemin rural n°249

Chemin rural n°250

Chemin rural n°251

Chemin rural n°252

Chemin rural n°253

Chemin rural n°254

Chemin rural n°255

Chemin rural n°256

Chemin rural n°257

Chemin rural n°258

Chemin rural n°259

Chemin rural n°260

Chemin rural n°261

Chemin rural n°262

Chemin rural n°263

Chemin rural n°264

Chemin rural n°265

Chemin rural n°266

Chemin rural n°267

Chemin rural n°268

Chemin rural n°269

Chemin rural n°270

Chemin rural n°271

Chemin rural n°272

Chemin rural n°273

Chemin rural n°274

Chemin rural n°275

Chemin rural n°276

Chemin rural n°277

Chemin rural n°278

Chemin rural n°279

Chemin rural n°280

Chemin rural n°281

Chemin rural n°282

Chemin rural n°283

Chemin rural n°284

Chemin rural n°285

Chemin rural n°286

Chemin rural n°287

Chemin rural n°288

Chemin rural n°289

Chemin rural n°290

Chemin rural n°291

Chemin rural n°292

Chemin rural n°293

Chemin rural n°294

Chemin rural n°295

Chemin rural n°296

Chemin rural n°297

Chemin rural n°298

Chemin rural n°299

Chemin rural n°300

Chemin rural n°301

Chemin rural n°302

Chemin rural n°303

Chemin rural n°304

Chemin rural n°305

Chemin rural n°306

Chemin rural n°307

Chemin rural n°308

Chemin rural n°309

Chemin rural n°310

Chemin rural n°311

A R R E T E

Le Ministre Délégué auprès du Premier
Ministre chargé de la Protection de
la Nature et de l'Environnement,

Vu le décret n° 71-94 du 2 février 1971 relatif aux attributions
du Ministre Délégué auprès du Premier Ministre chargé de la
Protection de la Nature et de l'Environnement, notamment son
article 2

VU la loi du 2 mai 1930 modifiée, réorganisant la protection
des monuments naturels et des sites de caractère artistique,
historique, scientifique, légendaire ou pittoresque

Vu la loi du 12 août 1943 portant réglementation de la publicité
et des enseignes

Vu le décret n° 63-134 du 9 février 1968 pris en application
du décret n° 59-275 du 7 février modifié, relatif au camping

Vu le décret n° 70-238 du 31 mars 1970 abrogeant certaines
dispositions de la loi du 2 mai 1930 et portant règlement
d'administration publique sur la composition et le fonctionnement
des commissions départementales et de la commission supérieure
des sites

Vu le décret n° 69-607 du 13 juin 1969 portant application des
articles 4 et 5 - 1 de la loi modifiée du 2 mai 1930

Vu le décret n° 69-825 du 28 août 1969 portant déconcentration
et unification des organismes consultatifs en matière d'opéra-
tions immobilières, d'architecture et d'espaces protégés

Vu la délibération du 30 juin 1971 de la Commission régionale
des opérations immobilières, de l'architecture et des espaces
protégés de la région parisienne, et les avis des communes
concernées

A R R E T E

Art 1er - Est inscrit sur l'inventaire des sites naturels la
vallée de la Remarde, située dans les départements des Yvelines
et de l'Essonne

.../...

- α - Le chemin d'exploitation passant par les cotes 162, 158 et 143 rejoignant la D.27 et le chemin d'exploitation de la Butte Sainte Anne, jusqu'au carrefour du Pendu à la cote 123;
- X - Limite de canton jusqu'au D.27 (cote 116)
- X - La D. 27 jusqu'à la limite du bois de ROCHEFORT au Sud de la maison forestière de la FAISANDERIE
- Cette limite jusqu'à l'ancienne ligne de chemin de fer jusqu'à un pont au Nord
- Le chemin d'exploitation jusqu'à la N. 188
- X - La N. 188 jusqu'à la GLORIETTE (ruisseau)
- X - Le cours de la Gloriette jusqu'au V.O. allant de ROCHEFORT à la BATE
- (chemin rural n° 30) X - Le V.O. jusqu'à la BATE
- X - Le chemin d'exploitation jusqu'à la cote 123 au Nord-Est des MORIGNONS
- X - Le chemin d'exploitation rejoignant la N. 838 à la cote 117 puis rejoignant la Butte de TOUS-VENTS
- (main rural n° 1 dit de Côte) X - Contours Nord de la Butte de TOUS-VENTS
- X - Chemin d'exploitation rejoignant la D. 132 à la cote 81 dite la PATTE D'OIE
- (chemin rural n° 1 dit de Côte) X - Chemin départemental vers les BRUYERES jusqu'à la rivière FAGOT
- X - Le cours du ruisseau FAGOT puis du ruisseau BRIIS vers le Sud jusqu'au pont sur la D. 27
- X - La D. 27 jusqu'au carrefour de la Belle Etoile.

Art 3 - Le présent arrêté fera l'objet d'une mesure générale de publicité à la diligence du Préfet du département des Yvelines et du Préfet du département de l'Essonne.

le 16 février 1972

R. POUJADE

L'URBANISME ET DU LOGEMENT
DIRECTION

DE L'URBANISME ET DES PAYSAGES

SITES

ARRÊTÉ

Le Ministre de ~~L'AMÉNAGEMENT~~
~~DU LOGEMENT~~

L'Urbanisme et du Logement

- VU la loi du 2 mai 1930 réorganisant la protection des monuments naturels et des sites de caractère artistique, historique, scientifique, légendaire ou pittoresque, modifiée par la loi n° 67.1174 du 28 décembre 1967 ;
- VU le décret n° 69.607 du 13 juin 1969 portant application des articles 4 et 5.1 de la loi du 2 mai 1930 sur la protection des sites ;
- VU le décret du 9 février 1968 portant application du décret du 7 février 1959 modifié relatif au camping et notamment les articles 2 et 6 ;
- VU le Code de l'Urbanisme et notamment l'article R 443-9 relatif au stationnement des caravanes ;
- VU le décret n° 70.288 du 31 mars 1970 relatif à la composition et au fonctionnement des commissions départementales et supérieure des sites ;
- VU les arrêtés du 16 février 1972 et du 11 septembre 1974 inscrivant sur l'inventaire des sites du département des Yvelines l'ensemble formé sur les communes d'Angervilliers, Saint-Maurice Montcouronne, Val St-Germain, Vaugrigneuse, Rochefort en Yvelines, Saint Arnault en Yvelines, Sonchamp, Longvilliers, Dourdan par la vallée de la Remarde ;
- VU l'avis émis le 27 novembre 1978 et du 30 octobre 1979 par le conseil municipal de DOURDAN
- VU l'avis émis le 17 novembre 1978 par le conseil municipal de Saint-Cyr-sous-Dourdan ;
- VU la délibération du 12 mars 1980 de la commission départementale des sites perspectives et paysages du département de l'ESSONNE ;

A R R Ê T É

ARTICLE 1er - Est inscrit sur l'Inventaire des sites pittoresques du département de l'ESSONNE l'ensemble formé sur les communes de DOURDAN et SAINT-CYR-SOUS-DOURDAN par le hameau de ROUILLON et ses abords et délimité comme suit, dans le sens des aiguilles d'une montre conformément au plan annexé au présent arrêté .

Commune de DOURDAN

- CR. 22 dit des Bois Pudin
- CR. 21 de DOURDAN au VAL SAINT GERMAIN
- CR. 17 de LIPHARD à VAUBESNARD
- RN. 838 de VERSAILLES à PITHIVIERS
- Mitoyenneté de la parcelle 233 avec les parcelles 241 et 249 (section B2)
- Ruisseau des Maillets
- Limite entre la section B1 et les sections B2, AC et A
- CV. 1 de la RN 836 à SAINT-CYR-SOUS-DOURDAN
- RN. 836 d'ETAMPES à LOUVIERS
- CD 149
- CR 2
- CR 4 de ROUILLON à la Forêt dit Chemin aux Vaches
- CR. 3 dit Vieux Chemin de DOURDAN à ROCHEFORT
- Ruisseau du champ tier des Vaches
- limite communale DOURDAN/LONGVILLIERS ou limite départementale ESSONNE/YVELINES

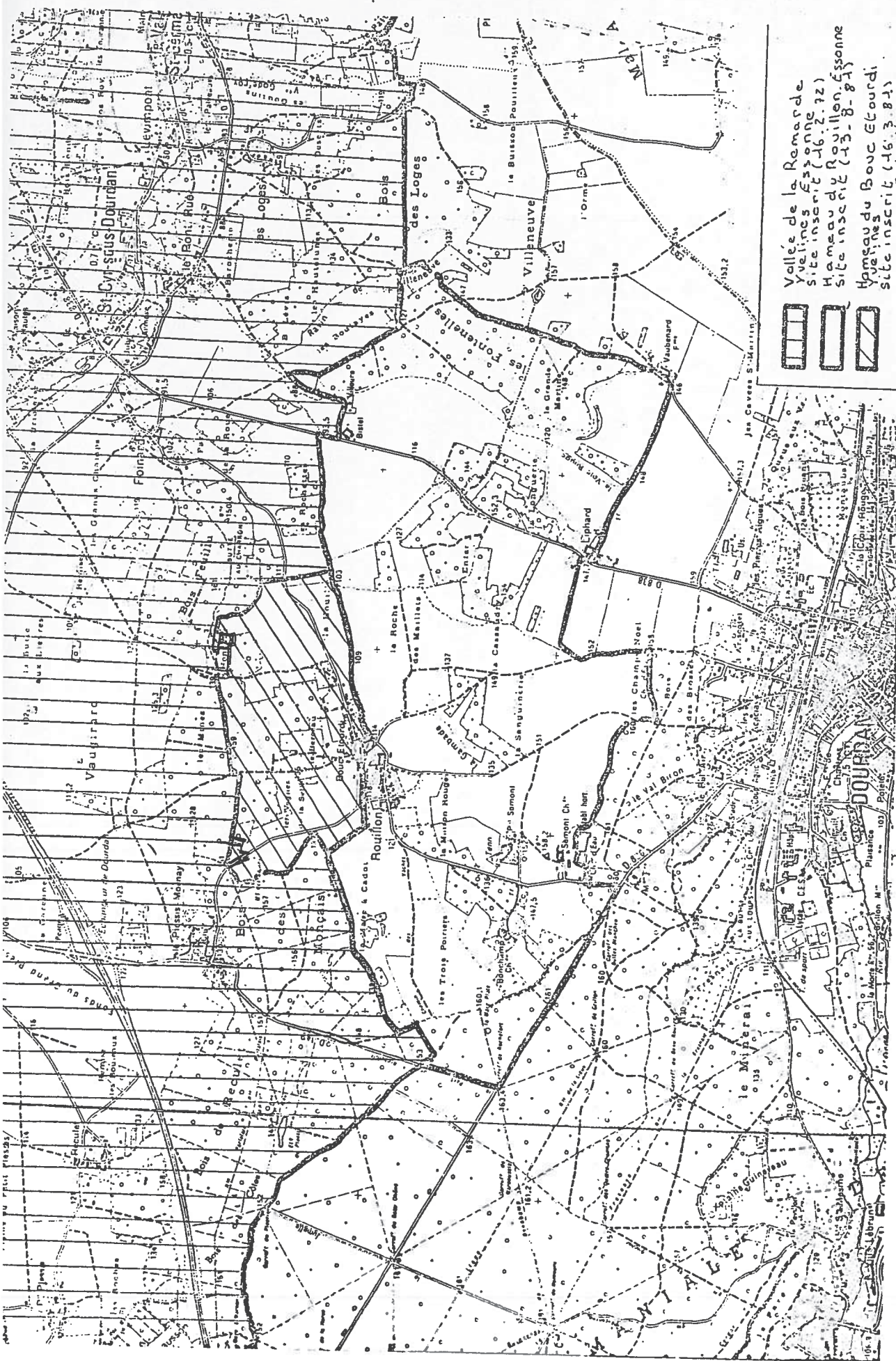
Commune de SAINT-CYR-SOUS-DOURDAN

- Ruisseau de ROUILLON
- RN 838 de VERSAILLES à ORLEANS par DOURDAN
- CR 8 de PONT-RUE à BISTELLE
- CR 15 de FOISNARD à ROINVILLE
- une ligne fictive allant à l'intersection du CR. 15 avec le CR. 12 au point formé par la mitoyenneté des parcelles 860 et 861 et par le C1 25 de LEVIMPONT aux LOGES (section C3)
- CR. 25 de LEVIMPONT aux LOGES et à DOURDAN

ARTICLE 2 - Le présent arrêté sera notifié au Préfet du département de l'ESSONNE et aux Maires des communes de DOURDAN et SAINT-CYR-SOUS-DOURDAN qui seront responsables, chacun en ce qui le concerne, de son exécution.

Fait à PARIS le 13 AOÛT 1950
Pour le Ministre et par Délégués

(Signature)
Le Chef des Services



Vallée de la Remarde
 Yvelines, Essonne
 Site inscrit (16.2.72)
 Hameau de Rouillon, Essonne
 Site inscrit (13.8.81)
 Hameau de Bouc Etourd,
 Yvelines
 Site inscrit (16.3.81)
 Echelle: 1/225000





PRÉFET DE L'ESSONNE
PRÉFET DES YVELINES

ARRÊTÉ INTERPRÉFECTORAL

2012-DDT-SE n° 629 du 21 décembre 2012

**prescrivant l'établissement du
plan de prévention des risques naturels prévisibles d'inondation
des cours d'eau de l'Orge et de la Sallemouille dans les départements
de l'Essonne et des Yvelines**

Le Préfet de l'Essonne,

Le Préfet des Yvelines,

- VU le code de l'environnement, notamment ses articles L.562-1 à L.562-8 et R.562-1 à R.562-10,
- VU le code de l'urbanisme, notamment ses articles L.126-1 et R.126-1,
- VU le code des assurances, notamment ses articles L.125-1 à L.125-6,
- VU le décret n°2004-374 du 29 avril 2004 relatif aux pouvoirs des préfets, à l'organisation et à l'action des services de l'État dans les régions et départements,
- VU le décret du 23 décembre 2010 portant nomination de Monsieur Michel FUZEAU, en qualité de préfet du Département de l'Essonne,
- VU le décret du 25 novembre 2010 portant nomination de Monsieur Michel JAU, en qualité de Préfet du Département des Yvelines,
- VU le Plan d'exposition aux risques prévisibles sur l'Orge aval, approuvé le 13 décembre 1993 pour les communes d'Athis-Mons, Épinay-sur-Orge, Juvisy-sur-Orge, Leuville-sur-Orge, Longpont-sur-Orge, Morsang-sur-Orge, Sainte-Geneviève-des-Bois, St-Michel-sur-Orge, Saint-Germain-lès-Arpajon, Villemoisson-sur-Orge, Villiers sur Orge, Viry-Châtillon, approuvé le 31 mars 1994 pour Savigny-sur-Orge et approuvé le 02 août 1994 pour Brétigny-sur-Orge,
- VU l'arrêté du 2 novembre 1992 portant délimitation du périmètre des zones à risque d'inondation des cours d'eau non domaniaux, pris en application de l'article R.111-3 du code de l'urbanisme, pour les communes de Saint-Martin-de-Bréthencourt et Sainte-Mesme,
- VU l'arrêté préfectoral de l'Essonne n°2000/DDE/STEPE/0302 du 19 décembre 2000 prescrivant un Plan de Prévention des Risques Inondation de la Vallée de l'Orge supérieure, pour les communes de Dourdan, Roinville-sous-Dourdan, Sermaise, Saint-Chéron, Breux-Jouy, Breuillet, Saint-Yon, Égly, Bruyères-le-Châtel, Ollainville et Arpajon,

- VU** le Plan de Prévention des Risques d'inondation de la Seine dans le département de l'Essonne, approuvé par arrêté préfectoral n°2003-PREF.DCL/0375 du 20 octobre 2003,
- VU** le Plan de Prévention des Risques d'inondation de la vallée de l'Yvette dans le département de l'Essonne, approuvé par arrêté préfectoral n°2006-PREF.DRCL/566 du 26 septembre 2006,

CONSIDÉRANT l'évolution des connaissances techniques sur les deux cours d'eau (Orge et Sallemouille) et la nécessité de réactualiser les documents relatifs aux risques inondations sur ce territoire,

CONSIDÉRANT qu'il convient de mettre en œuvre des dispositions destinées notamment à maîtriser l'urbanisation dans les zones à risque, à assurer la sécurité des personnes et des biens, à réduire la vulnérabilité des biens existants et à préserver les champs d'expansion des crues;

SUR PROPOSITION des secrétaires généraux des préfetures des Yvelines et de l'Essonne,

ARRÊTENT

Article 1er - Prescription d'un plan de prévention des risques naturels prévisibles

L'établissement d'un plan de prévention des risques naturels prévisibles d'inondation (PPRi) des cours d'eau de l'Orge et de la Sallemouille sur les départements de l'Essonne et des Yvelines est prescrit pour les communes suivantes :

- **Communes de l'Essonne** : Arpajon, Athis-Mons, Brétigny-Sur-Orge, Breuillet, Breux-Jouy, Bruyères-Le-Châtel, Corbreuse, Dourdan, Épinay-Sur-Orge, Égly, Gometz-La-Ville, Gometz-Le-Châtel, Janvry, Juvisy-Sur-Orge, Leuville-Sur-Orge, Linas, Longpont-Sur-Orge, Marcoussis, Morsang-Sur-Orge, Ollainville, Roinville-Sous-Dourdan, Saint-Chéron, Sainte-Geneviève-Des-Bois, Saint-Germain-Lès-Arpajon, Saint-Jean-de-Beauregard, Saint-Michel-Sur-Orge, Saint-Yon, Savigny-Sur-Orge, Sermaise, Villemoisson-Sur-Orge, Villiers-Sur-Orge, Viry-Châtillon.
- **Communes des Yvelines** : Saint-Martin-de-Bréthencourt, Sainte-Mesme.

Article 2 - Périmètre d'étude

Le périmètre mis à l'étude est l'ensemble des territoires des communes mentionnées à l'article 1^{er}.

Article 3 – Nature des risques pris en compte

Les risques pris en compte sont ceux relatifs aux crues par débordement des cours d'eau Orge et Sallemouille dans les départements de l'Essonne et des Yvelines.

Article 4 - Département coordonnateur et services instructeurs

Le préfet coordonnateur de l'ensemble du projet sur les départements de l'Essonne et des Yvelines est le préfet de l'Essonne.

Les services instructeurs du projet sont les directions départementales des territoires de l'Essonne et des Yvelines. La direction départementale des territoires de l'Essonne est le service déconcentré de l'État désigné comme pilote.

Article 5 - Modalités de l'association avec les collectivités locales

Sont associés à l'élaboration du projet :

- les maires des communes mentionnées à l'article 1^{er},
- les conseils généraux de l'Essonne et des Yvelines,
- les présidents des établissements publics de coopération intercommunale compétents pour l'élaboration des documents d'urbanisme sur les territoires de ces communes¹,
- autres organismes autant que de besoin : le Conseil Régional d'Île-de-France, les syndicats de rivières², le centre national de la propriété forestière, la chambre interdépartementale de l'agriculture d'Île-de-France, la commission locale de l'eau du Schéma d'Aménagement et de Gestion des Eaux Orge-Yvette, etc.

Une **première phase d'association** sera organisée, sous la forme d'une réunion interdépartementale, pour la présentation des cartes des aléas inondation et des enjeux en vue de leur validation. Des réunions pourront être organisées à la demande des communes ou des services instructeurs.

Une **seconde phase d'association** sera organisée, sous la forme d'une réunion interdépartementale, pour la présentation du projet PPRi comprenant une note de présentation, un règlement et un zonage réglementaire.

Des réunions pourront être organisées à la demande des communes ou des services instructeurs.

Le projet de plan sera soumis pour consultation (R.562-7 du code de l'environnement), avant enquête publique, aux assemblées délibérantes des collectivités et organismes associés. A défaut de réponse dans le délai de deux mois à compter de la réception de la saisine, leur avis est réputé favorable.

Les avis recueillis sont consignés ou annexés aux registres d'enquête publique dans les conditions prévues à l'article R.123-17 du code de l'environnement.

Article 6 - Modalités de la concertation avec le public

La concertation avec le public sera organisée en liaison avec les communes.

La phase de concertation avec le public, préalable à l'enquête publique, démarre à partir de la publication de l'arrêté de prescription interpréfectoral et se termine au lancement de la phase de consultation des communes et des établissements publics de coopération intercommunale compétents pour l'élaboration des documents d'urbanisme sur le projet.

Les services de l'État mettent à disposition dans chaque commune, un dossier de concertation contenant les documents présentés aux réunions d'association. Les services de l'État sont chargés de compléter au fur et à mesure ce dossier. Les communes sont chargées de tenir ce dossier à disposition du public et d'en informer la population.

Le public pourra faire part de ses observations auprès de la Direction Départementale des Territoires dont il dépend :

¹ Communautés de Commune de l'Arpajonnais, du Pays de Limours, du Dourdannais en Hurepoix, du Coeur de l'Hurepoix et de la Contrée d'Ablis-Portes-des-Yvelines; les Communautés d'Agglomération du Val d'Orge, d'Europ'Essonne, des Portes de l'Essonne, des Lacs de l'Essonne, du Plateau de Saclay

² Syndicat Intercommunal mixte de la Vallée de l'Orge Aval et Syndicat Intercommunal de la Vallée Supérieure de l'Orge amont

- par courrier :

**Direction Départementale des Territoires
de l'Essonne**

Service Environnement
Bureau des Risques et des Nuisances
boulevard de France,
91012 Évry Cedex

**Direction Départementale des Territoires des
Yvelines**

Service Environnement
Unité Inondations, Ouvrages hydrauliques
35 rue de Noailles BP1115
78011 Versailles Cedex

- ou par courrier électronique :

Département de l'Essonne : ddt-se-brn@essonne.gouv.fr

Département des Yvelines : ddt-se-ioy@yvelines.gouv.fr

A la demande des communes, une réunion publique pourra être organisée de préférence par regroupement de communes. L'organisation de la réunion publique et l'information du public sont à la charge des communes.

Les observations feront l'objet d'un examen et pourront, le cas échéant, conduire à des modifications des documents présentés. L'avant-projet de PPRi sera, si nécessaire, modifié ou complété, pour constituer le dossier qui sera soumis à enquête publique.

Article 7 - Notification

Le présent arrêté fera l'objet d'une notification aux maires des communes visées à l'article 1^{er}.

Il sera également notifié aux présidents des établissements publics de coopération intercommunale compétents pour l'élaboration des documents d'urbanisme sur les territoires de ces communes.

Article 8 - Mesures de publicité

Une copie du présent arrêté sera affichée, pendant une durée d'un mois au minimum, dans les mairies des communes visées à l'article 1^{er} ainsi qu'aux sièges des établissements publics de coopération intercommunale compétents pour l'élaboration des documents d'urbanisme sur le territoire desquels le plan est applicable.

Ces mesures de publicité seront justifiées par un certificat des maires et des présidents des établissements publics concernés.

Le présent arrêté fera l'objet d'une mention dans un journal diffusé dans les deux départements.

Il sera également publié au recueil des actes administratifs des préfectures de l'Essonne et des Yvelines.

Article 9 - Exécution

Les secrétaires généraux des préfectures de l'Essonne et des Yvelines, les directeurs départementaux des territoires de l'Essonne et des Yvelines, les maires des communes visées à l'article 1^{er}, les présidents des établissements publics de coopération intercommunale compétents pour l'élaboration des documents d'urbanisme, chacun en ce qui le concerne sont chargés de l'exécution du présent arrêté.

Une ampliation sera adressée pour information à :

- MM. les sous-préfets de Palaiseau, Étampes et Rambouillet,
- M. le président du Centre National de la Propriété Forestière,
- M. le président de la Chambre Interdépartementale de l'Agriculture d'Île-de-France,
- M. le directeur de la Direction Régionale et Interdépartementale de l'Environnement et de l'Énergie d'Île-de-France,
- MM. les directeurs des services départementaux d'incendie et de secours de l'Essonne et des Yvelines,
- M. le président du Conseil Régional d'Île-de-France,
- M. le président du Conseil Général de l'Essonne,
- M. le président du Conseil Général des Yvelines,
- M. le président du Syndicat Intercommunal mixte de la Vallée de l'Orge Aval,
- M. le président du Syndicat Intercommunal de la Vallée Supérieure de l'Orge amont,
- M. le président de la commission locale de l'eau en charge du Schéma d'Aménagement et de Gestion des Eaux Orge-Yvette.

A Versailles,

Le Préfet des Yvelines,

Pour le Préfet et par délégation,
Le Secrétaire Général

Philippe CASTANET

A Évry,

**Le Préfet de l'Essonne,
Pour le Préfet,
le Secrétaire Général**

Alain ESPINASSE



Liberté - Égalité - Fraternité

RÉPUBLIQUE FRANÇAISE

Préfecture de l'Essonne

**DIRECTION DÉPARTEMENTALE
DE L'ÉQUIPEMENT DE L'ESSONNE**

Service des Actions Juridiques, de l'Urbanisme, et de l'Environnement
Bureau des Risques Naturels et Police de l'Eau

**ARRÊTÉ PRÉFECTORAL PREF/DCSIPC/SIDPC n° 0035 EN DATE DU 03/02/2006
RELATIF A L'INFORMATION DES ACQUEREURS ET DES LOCATAIRES DE BIENS
IMMOBILIERS SUR LES RISQUES NATURELS ET TECHNOLOGIQUES MAJEURS
SUR LA COMMUNE DE DOURDAN**

LE PRÉFET DE L'ESSONNE,
Chevalier de la Légion d'Honneur

- Vu** le code général des collectivités territoriales ;
- Vu** le code de l'environnement, notamment les articles L.125-5 et R.125-23 à R.125-27 ;
- Vu** le décret n°91-461 du 14 mai 1991 modifié relatif à la prévention du risque sismique
- Vu** l'arrêté préfectoral PREF/DCSIPC/SIDPC n° 0009 en date du 03/02/2006 relatif à l'information des acquéreurs et des locataires de biens immobiliers sur les risques naturels et technologiques majeurs dans le département de l'Essonne ;
- Vu** le décret n°2004-374 du 29 avril 2004 relatif aux pouvoirs des préfets, à l'organisation et à l'action des services de l'Etat dans les régions et départements ;
- Vu** le décret du 9 juillet 2004 portant nomination de M. Bernard FRAGNEAU, Préfet, en qualité de préfet de l'Essonne ;

Sur proposition du Sous-Préfet, directeur de Cabinet :

ARRÊTE

Article 1

La commune de Dourdan est exposée aux risques naturels d'inondation par débordement et ruissellement de l'Orge amont,

Article 2

Les documents de référence relatifs aux risques naturels auxquels la commune est exposée sont :

- Etude hydrogéomorphologique du bassin versant de l'Orge amont, réalisée en 2000.

Article 3

Les éléments nécessaires à l'information des acquéreurs et des locataires de biens immobiliers sur les risques naturels et technologiques majeurs sont consignés dans un dossier d'information annexé au présent arrêté.

Ce dossier d'information comprend :

- une fiche synthétique listant les risques recensés sur le territoire de la commune et les documents de référence attachés, et donnant des indications sur la nature et dans la mesure du possible, l'intensité des risques recensés,
- pour le risque inondation par débordement et ruissellement de l'Orge amont, la délimitation au 1/15000 des zones exposées sur le territoire de la commune.

Le dossier d'information et les documents de référence attachés sont librement consultables en préfecture de l'Essonne, sous préfecture d'Etampes et en mairie de Dourdan aux jours et heures habituels de réception du public.

Article 4

Le dossier d'information et les documents de référence attachés sont mis à jour à chaque arrêté modifiant la situation de la commune de Dourdan au regard des conditions entraînant l'obligation d'annexer un état des risques naturels et technologiques en application du code de l'environnement.

Article 5

La liste des arrêtés portant reconnaissance de catastrophe naturelle est consultable en préfecture et sur le site Internet www.prim.net.

Article 6

Le présent arrêté est notifié au maire de la commune de Dourdan.

Une copie du présent arrêté et de ses annexes est adressé à la chambre départementale des notaires.

Le présent arrêté sera affiché en mairie de Dourdan et publié au recueil des actes administratifs de l'État dans le département. Il est également accessible sur le site Internet de la Préfecture (www.essonne.pref.gouv.fr).

Le présent arrêté ainsi que ses modalités de consultation feront l'objet d'un avis de publication dans le journal le Parisien.

Article 7

Mesdames et Messieurs le secrétaire général de la préfecture, le directeur de cabinet, les sous-préfets d'arrondissement, les chefs de service régionaux et départementaux et le maire de la commune de Dourdan sont chargés, chacun en ce qui les concerne, de l'application du présent arrêté.

Fait à Évry, le

Le Préfet



Bernard FRAGNEAU

Dans votre projet de PLU, il a été prévu de passer ces terrains d'un zonage UG (habitat individuel et collectif) à un zonage US (équipements collectifs) ce qui limiterait toute possibilité de construire des logements.

Dans ce cadre, SNCF soumet une proposition d'élargir les zones d'habitations avoisinantes (UR1 et UR 3) pour inclure une partie des parcelles concernées dans la continuité de l'urbanisation existante.

D'autre part, j'ai constaté la volonté de la commune de formaliser une adresse qualitative coté Ouest de la gare de Brétigny sur Orge. Cela concerne une bande de terrain utile aux établissements ferroviaires dont une libération conséquente pour un projet urbain nécessite une étude de faisabilité (actuellement en cours) compte-tenu des activités en place sur site.

Emplacement Réservé

J'ai bien pris note de la création de l'emplacement réservé n° 3 pour la réalisation d'une gare routière au bénéfice de la Communauté d'agglomération du Val d'Orge, de l'emplacement réservé n°6 à vocation de parking au bénéfice de la commune et de l'emplacement réservé n°13 pour le redressement du virage et trottoirs de la rue du Carouge au bénéfice de la commune. Je vous informe que lesdits emplacements réservés traversent en partie les emprises ferroviaires. Ces emprises appartiennent en majeure partie au domaine public ferroviaire et sont toujours utiles et nécessaires aux activités ferroviaires. Pour ces motifs, RFF et SNCF ne souhaitent pas que ces trois emprises soient inscrites en emplacements réservés au futur PLU. Cependant, les établissements ferroviaires sont prêts à étudier, en concertation avec la ville, la faisabilité de libération du périmètre strictement nécessaire à la réalisation des trois projets.

S'agissant du projet de mise à six voies sur la commune, relatif au Schéma directeur du RER C, je vous informe que les établissements ferroviaires n'ont pas l'intention d'inscrire un emplacement réservé à cet effet. Cependant, j'attire votre attention sur la nécessité de condamner le chemin de la gare pour une durée de six à douze mois pour les travaux d'ouvrage d'art.

Consultation

Je tiens enfin à rappeler qu'il est nécessaire de consulter systématiquement SNCF pour les permis de construire ou lotissement jouxtant la plate-forme ferroviaire. Cette demande de consultation est fondée, d'une part sur l'article R111-2 du code de l'urbanisme qui prohibe la réalisation de constructions qui peuvent causer un danger pour la sécurité publique, ou être elles-mêmes soumises à un danger, et d'autre part, sur l'article L 2231-5 du Code des Transports qui prévoit une servitude interdisant la construction de bâtiments à moins de deux mètres de la limite légale du chemin de fer.

A cet effet, je vous précise qu'il convient d'adresser les dossiers relevant de votre Service Urbanisme en rapport avec des travaux à réaliser en bordure des emprises ferroviaires à la Délégation Territoriale de l'Immobilier Région Parisienne.

Vous remerciant par avance de bien vouloir me tenir informé des suites qui seront données à mes observations et m'adresser un exemplaire du PLU approuvé, je vous prie de croire, Monsieur Chambonnet, en l'assurance de ma considération distinguée.

Le chargé d'Urbanisme

Nicolas ALIX



VOIES FERREES

I - GENERALITES

Servitudes relatives aux chemins de fer.

Servitudes de grande voirie :

- alignement ;
- occupation temporaire des terrains en cas de réparation ;
- distance à observer pour les plantations et l'alignement des arbres plantés ;
- mode d'exploitation des mines, carrières et sablières.

Servitudes spéciales :

- constructions ;
- excavations ;
- dépôt de matières inflammables ou non.
- Servitudes de débroussaillage.

Loi du 15 juillet 1845 sur la police des chemins de fer - Décret du 22 mars 1942.

Code minier : articles 84 modifiés et 107.

Code forestier : articles L. 321-3 et L. 321-4.

Loi du 29 décembre 1892 occupation temporaire.

Décret-loi du 30 octobre 1935 modifié en son article 6 par la loi du 27 octobre 1942 relatif à la servitude de visibilité concernant les voies publiques et les croisements à niveau.

Décret n° 59-962 du 31 juillet 1959 modifié concernant l'emploi des explosifs dans les mines et carrières.

Décret du 14 mars 1964 relatif aux voies communales.

Décret n° 69-601 du 10 juin 1969 relatif à la suppression des installations lumineuses de nature à créer un danger pour la circulation des trains.

Décret n° 80-331 du 7 mai 1980 portant règlement général des industries extractives.

Fiche note 11.18 BIG. n° 78-04 du 30 mars 1978.

Ministère des transports - Direction générale des transports intérieurs -
Direction des transports terrestres.

II - PROCEDURE D'INFERTURON

A - Procédure

Application des dispositions de la loi du 15 juillet 1845 sur la police des chemins de fer, qui a institué des servitudes à l'égard des propriétés riveraines de la voie ferrée.

Sont applicables aux chemins de fer :

- les lois et règlements sur la grande voirie qui ont pour objet d'assurer la conservation des fossés, talus, haies et ouvrages, le passage des bastiaux et les dépôts de terre et autres objets quelconques (articles 2 et 3 de la loi du 15 juillet 1845) ;
- les servitudes spéciales qui font passer des charges particulières sur les propriétés riveraines afin d'assurer le bon fonctionnement du service public, que constituent les communications ferroviaires (articles 5 et suivants de la loi du 15 juillet 1845) ;
- les lois et règlements sur l'extraction des matériaux nécessaires aux travaux publics (loi du 29 décembre 1892 sur l'occupation temporaire).

Les servitudes de grande voirie s'appliquent dans des conditions un peu particulières :

Alignement

L'obligation d'alignement :

- s'impose aux riverains de la voie ferrée proprement dite et à ceux des autres dépendances du domaine public ferroviaire telles que gares, cours de gares et avenues d'accès non classées dans une autre voirie ;
- ne concerne pas les dépendances qui ne font pas partie du domaine public où seule existe l'obligation éventuelle de bornage à frais communs.

L'alignement accordé et porté à la connaissance de l'intéressé par arrêté du Commissaire de la République, a pour but essentiel, d'assurer le respect des limites du chemin de fer.

L'administration ne peut pas, comme en matière de voirie, procéder à des redressements ni bénéficier de la servitude de reculement (Conseil d'Etat, arrêt Fourxayron 3 juin 1910).

Mines et carrières

Si les travaux de recherches ou d'exploitation d'une mine sont de nature à compromettre la conservation des voies de communication, il y sera pourvu par la Commissaire de la République.

Les cahiers des charges des concessionnaires indiquent que ces derniers doivent obtenir des Commissaires de la République des autorisations spéciales, lorsque les travaux doivent être exécutés à proximité des voies de communication. La distance étant déterminée dans chaque cas d'espèce.

B - Indemnisation

L'obligation de procéder à la suppression de constructions existant au moment de la promulgation de la loi de 1845 ou lors de l'établissement de nouvelles voies ferrées (article 10 de la loi du 15 juillet 1845), ouvre aux propriétaires un droit à indemnité fixée comme en matière d'expropriation.

L'obligation de procéder à la suppression de plantations, excavations, couvertures en chaumes, amas de matériaux existant au moment de la promulgation de la loi de 1845 ou lors de l'établissement de nouvelles voies ferrées (article 10) ouvre aux propriétaires un droit à indemnité déterminée par la juridiction administrative, selon les règles prévues en matière de dommages de travaux publics.

L'obligation de débroussaillage, conformément aux termes des articles L. 322-3 et L. 322-4 du code forestier, ouvre aux propriétaires un droit à indemnité. En cas de contestation l'évaluation en sera faite en dernier ressort par le tribunal d'instance.

Une indemnité est due aux concessionnaires de mines établies antérieurement du fait du dommage permanent résultant de l'impossibilité d'exploiter des richesses minières dans la zone prohibée.

En dehors des cas énoncés ci-dessus, les servitudes applicables aux riverains du chemin de fer n'ouvrent pas droit à indemnité.

C - Publicité

En matière d'alignement, délivrance de l'arrêté d'alignement par le Commissaire de la République.

III - EFFET DE LA SERVITUDE

A - Prérogatives de la puissance publique

1°) Prérogatives exercées directement par la puissance publique

Possibilité pour la S.N.C.F., quand le chemin de fer traverse une zone boisée, d'exécuter à l'intérieur d'une bande de 20 mètres de largeur calculée du bord extérieur de la voie et après en avoir avisé les propriétaires, les travaux de débroussaillage de morts-bois (articles L. 322-3 et L. 322-4 du code forestier).

2°) Obligations de faire imposées au propriétaire

Obligation pour le riverain avant tous travaux de construction, de demander la délivrance de son alignement.

Obligation pour les propriétaires riverains de procéder à l'élagage des plantations situées sur une longueur de 50 mètres de part et d'autre des passages à niveau ainsi que de celles faisant saillie sur la zone ferroviaire après intervention pour ces dernières d'un arrêté du Commissaire de la République (loi des 16-24 août 1790). Sinon intervention d'office de l'Administration.

Obligation pour les riverains d'une voie communale, au croisement avec une voie ferrée, de maintenir, et ce sur une distance de 50 mètres de part et d'autre du centre du passage à niveau, les haies, à une hauteur de 1 mètre au-dessus de l'axe des chaussées et les arbres de haut jet à 3 mètres (Décret du 14 mars 1964 relatif aux voies communales).

Application aux croisements à niveau d'une voie publique et d'une voie ferrée, des dispositions relatives à la servitude de visibilité, figurant au décret-loi du 30 octobre 1935 modifié par la loi du 27 octobre 1942.

Obligation pour les propriétaires, sur ordre de l'Administration, de procéder moyennant indemnité, à la suppression des constructions, plantations, excavations, couvertures en chaume, amas de matériaux combustibles ou non existants dans les zones de protection édictées par la loi du 15 juillet 1845 et pour l'avenir lors de l'établissement de nouvelles voies ferrées (article 10, loi du 15 juillet 1845).

En cas d'infractions aux prescriptions de la loi du 15 juillet 1845 réprimées comme en matière de grande voirie, les contrevenants sont condamnés par le juge administratif, à supprimer dans un délai donné, les constructions, plantations, excavations, couvertures, dépôts contraires aux prescriptions, sinon la suppression a lieu d'office aux frais du contrevenant (article 11 alinéas 2 et 3, loi du 15 juillet 1845).

B - Limitation au droit d'utiliser le sol

1°) Obligations passives

Obligation pour les riverains voisins d'un croisement à niveau de supporter les servitudes résultant d'un plan de dégagement établi en application du décret-loi du 30 octobre 1935 modifié la 27 octobre 1942 concernant les servitudes de visibilité.

Interdiction aux riverains de la voie ferrée de procéder à l'édification d'aucune construction autre qu'un mur de clôture dans une distance de 2 mètres d'un chemin de fer. Cette distance est mesurée soit de l'arête supérieure du déblai, soit de l'arête inférieure du talus du remblai, soit du bord extérieur des fossés du chemin et à défaut d'une ligne tracée à 1,50 mètre à partir des rails extérieurs de la voie de fer. L'interdiction ne s'impose qu'aux riverains de la voie ferrée proprement dite et non pas aux dépendances du chemin de fer non pourvues de voies, elle concerne non seulement les maisons d'habitation mais aussi les magasins, hangars, écuries, etc. (article 5 de la loi du 13 juillet 1845).

Interdiction aux riverains de la voie ferrée de planter des arbres à moins de 6 mètres de la limite de la voie ferrée constatée par un arrêté d'alignement et des haies vives à moins de 2 mètres. Le calcul de la distance est fait d'après les règles énoncées ci-dessus en matière de constructions (application des règles édictées par l'article 5 de la loi du 9 ventôse an XIII).

Interdiction d'établir aucun dépôt de pierres ou objets non inflammables pouvant être projetés sur la voie, à moins de 5 mètres. Les dépôts effectués le long des remblais sont autorisés lorsque la hauteur du dépôt est inférieure à celle du remblai (article 8, loi du 15 juillet 1845).

Interdiction d'établir aucun dépôt de matières inflammables et des couvertures en chaume, à moins de 20 mètres d'un chemin de fer.

Interdiction aux riverains d'un chemin de fer qui se trouve en remblai de plus de 3 mètres au-dessus du terrain naturel, de pratiquer des excavations dans une zone de largeur égale à la hauteur verticale du remblai mesurée à partir du pied du talus (article 6, loi du 15 juillet 1845).

Interdiction aux riverains de la voie ferrée de déverser leurs eaux résiduaires dans les dépendances de la voie ferrée (article 3, loi du 15 juillet 1845).

2^e) Droits résiduels du propriétaire

Possibilité pour les propriétaires riverains d'obtenir par décision du Commissaire de la République une dérogation à l'interdiction de construire à moins de 2 mètres du chemin de fer, lorsque la sûreté publique, la conservation du chemin de fer et la disposition des lieux le permettent (article 9, loi du 15 juillet 1845).

Possibilité pour les riverains propriétaires de constructions antérieures à la loi de 1845 ou existant lors de la construction d'un nouveau chemin de fer, de les entretenir dans l'état où elles se trouvaient à cette époque (article 5, loi du 15 juillet 1845).

Possibilité pour les propriétaires riverains d'obtenir par décision du Commissaire de la République, une dérogation à l'interdiction de planter des arbres (distance ramené de 6 mètres à 2 mètres) et des haies vives (distance ramené de 2 mètres à 0,50 mètre).

Possibilité pour les propriétaires riverains d'exécuter des travaux concernant les mines et carrières, à proximité des voies ferrées, à condition d'en avoir obtenu l'autorisation du Commissaire de la République déterminant dans chaque cas la distance à observer entre le lieu des travaux et le chemin de fer.

Possibilité pour les propriétaires riverains de pratiquer des excavations, en bordure de voie ferrée en remblai de plus de 3 mètres, dans la zone d'une largeur égale à la hauteur verticale du remblai mesurée à partir du pied du talus, à condition d'en avoir obtenu l'autorisation du Commissaire de la République délivrée après consultation de la S.N.C.F.

Possibilité pour les propriétaires riverains de procéder à des dépôts d'objets non inflammables, dans la zone de prohibition lorsque la sûreté publique, la conservation du chemin de fer et la disposition des lieux le permettent, à condition d'en avoir obtenu autorisation du Commissaire de la République.

Les dérogations accordées à ce titre sont toujours révocables (article 9, loi du 15 juillet 1845).

NOTICE TECHNIQUE
 POUR LE REPORT AUX P.L.U.
 DES SERVITUDES GREVANT LES PROPRIETES RIVERAINES
 DU CHEMIN DE FER

-1-1-

L'article 3 de la loi du 15 juillet 1845 sur la police des chemins de fer rend applicable aux propriétés riveraines de la voie ferrée, les servitudes prévues par les lois et règlements sur la grande voirie et qui concernent notamment :

- l'alignement,
- l'écoulement des eaux,
- la distance à observer pour les plantations et l'élagage des arbres plantés.

D'autre part, les articles 5 et 6 de ladite loi instituent des servitudes spéciales en ce qui concerne les distances à respecter pour les constructions et les excavations le long de la voie ferrée.

De plus, en application du décret-loi du 30 octobre 1935 modifié par la loi du 27 octobre 1942, des servitudes peuvent grever les propriétés riveraines du Chemin de Fer en vue d'améliorer la visibilité aux abords des passages à niveau.

Les distances fixées par la loi du 15 juillet 1845 sont calculées à partir de la limite légale du Chemin de Fer, laquelle est indépendante de la limite réelle du domaine concédé à la S.N.C.F.

Salon l'article 5 de cette loi, la limite légale du Chemin de Fer est déterminée de la manière suivante :

a) Voie en plate-forme sans fossé

Une ligne idéale tracée à 1,50 m du bord du rail extérieur (figure 1).




Figure 1

b) Voie en plate-forme avec fossé

Le bord extérieur du fossé (Figure 2).

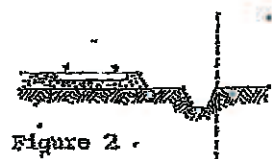


Figure 2.

c) Voie en remblai

L'arête inférieure du talus du remblai (Figure 3).




Figure 3

ou

Le bord extérieur du fossé si cette voie comporte un fossé (Figure 4).




Figure 4

d) Voie en déblai

L'arête supérieure du talus du déblai (Figure 5).



Figure 5

Dans le cas d'une voie posée à flanc de coteau, la limite légale à considérer est constituée par le point extrême des déblais ou remblais effectués pour la construction de la ligne et non la limite du talus naturel (Figures 6 et 7).



Figure 6

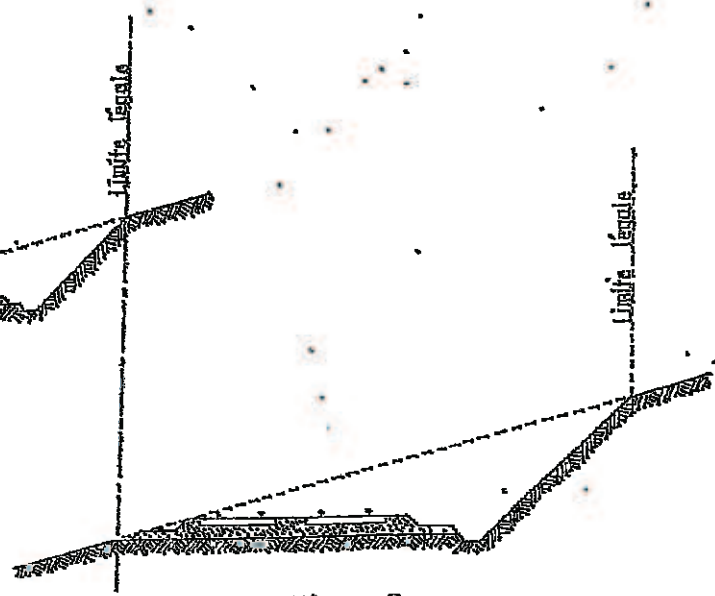


Figure 7

Lorsque le talus est remplacé par un mur de soutènement, la limite légale est, en cas de remblai, la pied et, au cas de déblai, la crête de ce mur (Figures 8 et 9).

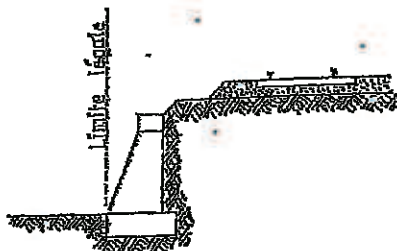


Figure 8



Figure 9

Lorsque le chemin de fer est établi en remblai et que le talus a été rechargé ou modifié par suite d'apport de terre ou d'épuration de ballast, la limite légale pourra être déterminée à partir du pied du talus primitif, à moins toutefois que cet élargissement de plate-forme ne soit destiné à l'établissement prochain de nouvelles voies.

En bordure des lignes à voie unique dont la plate-forme a été acquise pour 2 voies, la limite légale est déterminée en supposant la deuxième voie construite avec ses talus et fossés.

Il est, par ailleurs, fait observer que les servitudes prévues par la loi du 15 juillet 1845 sur la police des Chemins de Fer n'ouvrent pas droit à indemnité.

Enfin, il est rappelé qu'indépendamment des servitudes énumérées ci-dessus - dont les conditions d'application vont être maintenant précisées - les propriétaires riverains du Chemin de Fer doivent se conformer, le cas échéant, aux dispositions de la loi de 1845, concernant les dépôts temporaires et l'exploitation des mines et carrières à proximité des voies ferrées.

1 - Alignement

L'alignement est la procédure par laquelle l'Administration détermine les limites du domaine public ferroviaire.

Tout propriétaire riverain du Chemin de Fer qui désire élever une construction ou établir une clôture, doit demander l'alignement. Cette obligation s'impose non seulement aux riverains de la voie ferrée proprement dite, mais encore à ceux des autres dépendances du domaine public ferroviaire telles que gares, cours de gares, avenues d'accès, etc.

L'alignement est délivré par arrêté préfectoral. Cet arrêté indique aussi les limites de la zone de servitudes à l'intérieur de laquelle il est interdit, en application de la loi du 15 juillet 1845, d'élever des constructions, d'établir des plantations ou d'effectuer des excavations.

L'alignement ne donne pas aux riverains du Chemin de Fer les droits qu'il confère le long des voies publiques, dits "aisances de voirie". Ainsi, aucun accès ne peut être pris sur la voie ferrée.

2 - Ecoulement des eaux

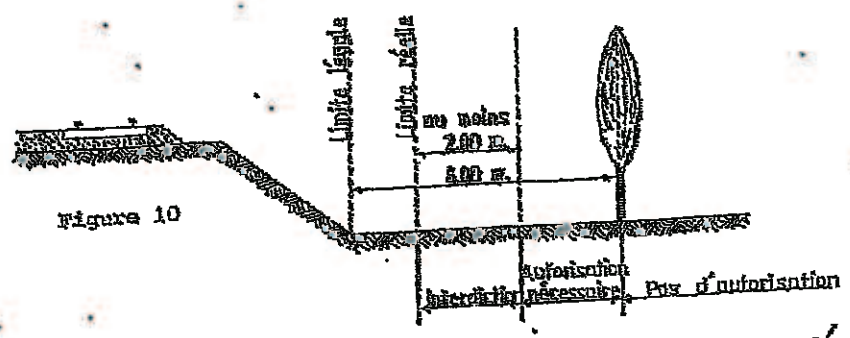
Les riverains du Chemin de Fer doivent recevoir les eaux naturelles telles que eaux pluviales, de sources ou d'infiltration provenant normalement de la voie ferrée ; ils ne doivent rien entreprendre qui serait de nature à gêner leur libre écoulement ou à provoquer leur reflux dans les emprises ferroviaires.

D'autre part, si les riverains peuvent laisser écouler sur le domaine ferroviaire les eaux naturelles de leurs fonds, dès l'instant qu'ils n'en modifient ni le cours ni le volume, par contre, il leur est interdit de déverser leurs eaux usées dans les dépendances du Chemin de Fer.

3 - Plantations

a) Arbres à haute tige

Aucune plantation d'arbres à haute tige ne peut être faite à moins de 6 m de la limite légale du Chemin de Fer. Toutefois, cette distance peut être ramenée à 2 m par autorisation préfectorale.



b) Haies vives

Elles ne peuvent être plantées à l'extrême limite des propriétés riveraines ; une distance de deux mètres de la limite légale doit être observée, sauf dérogation accordée par le préfet qui peut réduire cette distance jusqu'à 0,50 m.



Figure 11

Dans tous les cas, l'application des règles ci-dessus ne doit pas conduire à planter un arbre à moins de 2 m de la limite réelle du chemin de fer et une haie vive à moins de 0,50 m de cette limite.

4 - Constructions

Indépendamment des marges de reculement susceptibles d'être prévues dans les plans d'occupation des sols, aucune construction, autre qu'un mur de clôture, ne peut être établie à moins de 2 m de la limite légale du chemin de fer.

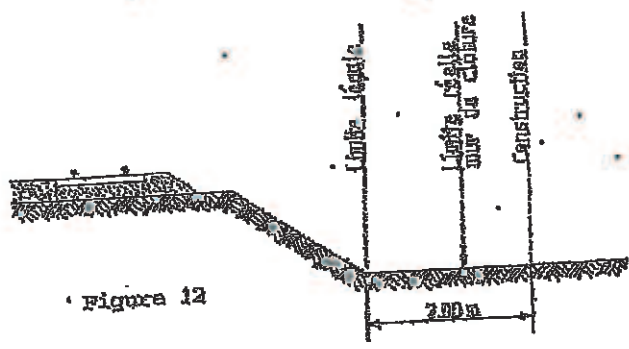


Figure 12

Il résulte des dispositions précédentes que si les clôtures sont autorisées à la limite réelle du chemin de fer, les constructions doivent être établies en retrait de cette limite réelle dans le cas où celle-ci est située à moins de 2 m de la limite légale.

Cette servitude de reculement ne s'impose qu'aux propriétés riveraines de la voie ferrée proprement dite, qu'il s'agisse d'une voie principale ou d'une voie de garage ou encore de terrains acquis pour la pose d'une nouvelle voie.

.../

Il est, par ailleurs, rappelés qu'il est interdit aux propriétaires riverains du Chemin de Fer d'édifier, sans l'autorisation de la S.N.C.F., des constructions qui, en raison de leur implantation, entraîneraient, par application des dispositions d'urbanisme, la création de zones de prospect sur le domaine public ferroviaire.

5 - Excavations

Aucune excavation ne peut être effectuée au bordure de la voie ferrée lorsque celle-ci se trouve en remblai de plus de 3 mètres au-dessus du terrain naturel, dans une zone de largeur égale à la hauteur du remblai mesurée à partir du pied du talus.

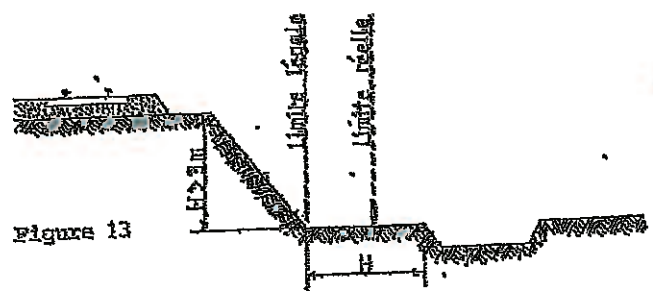


Figure 13

6 - Servitudes de visibilité aux abords des passages à niveau

Les propriétés riveraines ou voisines du croisement à niveau d'une voie publique et d'une voie ferrée sont susceptibles d'être frappées de servitudes de visibilité en application du décret-loi du 30 octobre 1935 modifié par la loi du 27 octobre 1942.

Ces servitudes peuvent comporter, suivant les cas :

- l'obligation de supprimer les murs de clôture ou de les remplacer par des grilles, de supprimer les plantations gênantes, de ramener et de tenir le terrain et toutes superstructures à un niveau déterminé,
- l'interdiction de bâtir, de placer des clôtures, de remblayer, de planter et de faire des installations au-dessus d'un certain niveau,
- la possibilité, pour l'Administration, d'opérer la résection des talus, remblais et tous obstacles naturels, de manière à réaliser des conditions de vue satisfaisantes.

Un plan de dégagement soumis à enquête détermine, pour chaque parcelle, la nature des servitudes imposées, lesquelles couvrent droit à indemnité.

A défaut de plan de dégagement, la Direction Départementale de l'Équipement soumet à la S.N.C.F., pour avis, les demandes de permis de construire intéressant une certaine zone au voisinage des passages à niveau non gardés.

.../

Cette zone est représentée par des hachures sur le croquis ci-dessous (Figure 14).

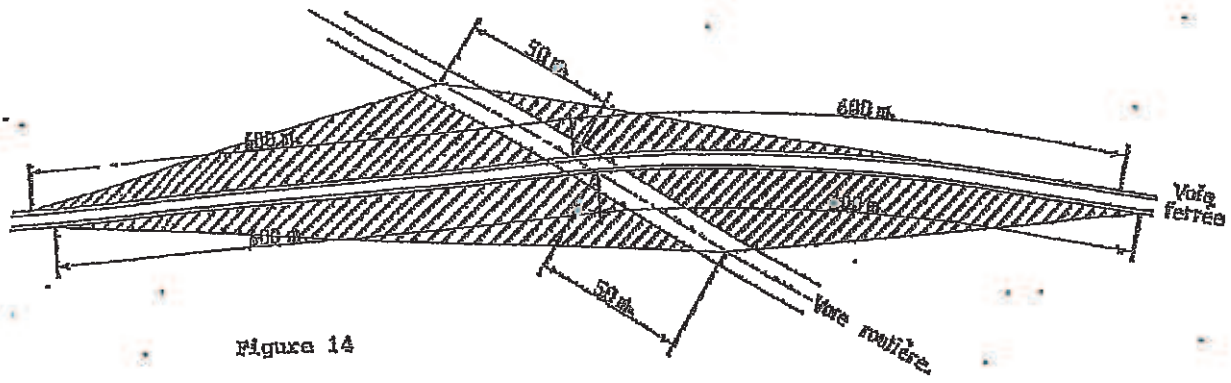


Figure 14